



# Schéma de développement touristique

## ETAT DES LIEUX TOURISTIQUE

Juin 2010

Maître d'ouvrage : Pays Vichy-Auvergne  
9, place Charles de Gaulle BP 2956  
03209 VICHY

Contact : M. Jérémy VINCENT / M. Jean-Denis FAURE  
Tél : 04 70 96 57 22  
Mail : [contact@pays-vichy-auvergne.fr](mailto:contact@pays-vichy-auvergne.fr)  
Blog : <http://www.paysvichyauvergne.com>

# SOMMAIRE

<b>I. Présentation du territoire</b>	<b>p.3</b>
<b>II. Les éléments d’attractivité</b>	<b>p.4</b>
A. Notoriété des sites sur le Pays : classement dans les guides touristiques et fréquentations	p.4
B. Thermalisme et tourisme d’affaire	p.8
C. Patrimoine architectural et bâti	p.11
D. Musées	p.16
E. Patrimoine naturel et paysager	p.18
F. Activités de loisirs sportifs et de détente	p.20
G. Autres éléments d’attractivité	p.28
H. Modes de découverte de ces patrimoines	p.31
I. Accessibilité handicap	p.32
J. Manifestations et évènements	p.33
<b>III. Les structures d’accueil</b>	<b>p.35</b>
A. Situation générale de l’offre en hébergements	p.35
B. Analyse par types d’hébergements	p.38
C. La restauration	p.46
<b>IV. La demande et les clientèles</b>	<b>p.47</b>
A. Les clientèles de l’Allier	p.47
B. Observations des OT du territoire	p.48
<b>V. Acteurs touristiques : dynamique et projets</b>	<b>p.50</b>
A. Structuration et dynamique des acteurs	p.50
B. Les projets	p.55
C. Les attentes des acteurs du territoire par rapport à l’étude	p.57

## I. Présentation du territoire

- Un territoire comptant 156 882 habitants (dont 138 628 sur l'Allier, soit 40,4% de la population du département), soit 11,7% de la population de la région. Une superficie de 2920 km<sup>2</sup>, soit 11,2% de la superficie de la région. Au total, **le Pays est le premier de la région par sa superficie, et le second par sa population** (derrière le Pays du Gand Clermont).
- **D'un point de vue administratif**, le territoire est constitué de **10 communautés de communes** (7 sur l'Allier : Bassin de Gannat, Sioule Colettes et Bouble, Pays Saint-Pourcinois, Varennes Forterre, Donjon Val Libre, Pays de Lapalisse, Montagne Bourbonnaise ; 3 sur le Puy de Dôme : Coteaux de Randan, Limagne Bords d'Allier, Nord Limagne) et **1 communauté d'agglomération** (Vichy Val d'Allier, qui regroupe 47,6% de la population du Pays). Soit **166 communes** couvrant le sud du département et une partie du nord Puy de Dôme, le tout formant un bassin de vie cohérent.
- Un territoire comprenant **plusieurs entités géographiques et paysagères** : le val d'Allier au centre, le val de Sioule à l'ouest, la montagne bourbonnaise et ses contreforts à l'est, l'extrémité nord de la Grande Limagne au sud, etc... Le territoire est donc bordé et délimité par les collines de la Combraille à l'ouest, les Monts de la Madeleine (côté Loire) à l'est, et les plaines de la Grande Limagne au sud. De plus, il s'agit d'un territoire historiquement frontalier : entre langue d'Oc et langue d'Oïl ; entre Bourbonnais et Auvergne.
- Un territoire situé dans **un département et dans une région au poids relativement faible** (bien qu'en forte progression) **sur les marchés touristiques français** :
  - ◇ L'Auvergne représente 2,9% du marché en termes de nuitées touristiques, ce qui la place au 11<sup>ème</sup> rang des régions françaises.
  - ◇ L'Allier ne représente que 16% des nuitées marchandes d'Auvergne.
- **Le Pays Vichy-Auvergne ne forme pas une entité touristique homogène à lui seul** : Vichy jouit de sa notoriété de station thermale et développe un tourisme sportif et d'affaire et qui lui est propre, tout comme Saint-Pourçain profite de son oenotourisme ; les offres du val de Sioule et des Monts de la Madeleine dépassent les frontières du Pays et du département ; le tourisme culturel et patrimonial du Pays (châteaux, art roman,...) ne lui est pas spécifique.
- **Une accessibilité « externe » relativement facile** : l'A71, axe majeur des flux touristiques nord/sud, traverse le territoire ; proximité de l'A89 (accès depuis le sud-ouest) et de l'A72 (accès depuis le sud-est) ; accessibilité en train moins évidente, bien que correcte (plusieurs liaisons par jour depuis Paris, nombreuses liaisons depuis Clermont, depuis Lyon, etc...). **Une accessibilité « interne » peut-être plus délicate** : convergence des axes principaux vers Vichy, petites routes pour certaines parties du territoire, etc...

Source : INSEE (2006/2008), SPOT Auvergne, CDT 03.

## Découpage administratif du Pays Vichy Auvergne



## II. Les éléments d'attractivité

### A. Notoriété des sites sur le Pays : classement dans les guides touristiques et fréquentations.

Les guides Vert et Bleu, deux références nationales, permettent de distinguer les sites touristiques les plus notables du territoire. Le premier insiste sur les paysages et sites naturels alors que le second favorise davantage le patrimoine bâti (architecture des villes et villages, châteaux, églises, etc...).

#### Les étoiles du Guide Vert Michelin

	*** VAUT LE VOYAGE	** MERITE UN DETOUR	* INTERESSANT
Auvergne	27	97	234
Allier	3	15	60

<b>CA Vichy Val d'Allier</b>	<b>0</b>	<b>0</b>	<b>9</b> -Vichy : le quartier thermal et son architecture, le Parc des Sources, le Grand Casino, les chalets Napoléon III, le Castel Flamand (rue de Belgique), les Parcs d'Allier, le Musée des Arts d'Afrique et d'Asie - Les fresques du XVIème du château de Busset -La vue depuis les remparts de la forteresse de Billy
<b>CC Bassin de Gannat</b>	<b>0</b>	<b>0</b>	<b>1</b> L'évangélique carolingien du Musée Machelon à Gannat
<b>CC Sioule Colettes et Bouble</b>	<b>0</b>	<b>2</b> -Les Gorges de la Sioule (qui dépassent le cadre de la CC) -Les Gorges de Chouvigny	<b>5</b> -Ebreuil : l'église Saint-Léger, la Châsse Saint-Léger, les fresques -Site du château de Chouvigny
<b>CC en Pays Saint Pourcinois</b>	<b>0</b>	<b>0</b>	<b>7</b> -Saint-Pourçain-sur-Sioule : Eglise Sainte-Croix (ancienne abbatiale), Musée de la Vigne et du Terroir -Abbaye Saint-Gilbert à Saint-Didier-la-Forêt -Le village de Charroux -Château de Chareil et ses peintures murales -Le panorama visible à Ussel-d'Allier -Les vitraux de l'église d'Etroussat
<b>CC Varennes Forterre</b>	<b>0</b>	<b>0</b>	<b>0</b>
<b>CC Donjon Val Libre</b>	<b>0</b>	<b>0</b>	<b>1</b> -Le portail roman de la petite église de Neuilly-en-Donjon
<b>CC Pays de Lapalisse</b>	<b>0</b>	<b>2</b> Château de Lapalisse et son Salon doré	<b>0</b>
<b>CC Montagne Bourbonnaise</b>	<b>0</b>	<b>0</b>	<b>7</b> Les Monts de la Madeleine avec : Forêt de l'Assise, la Pierre Charbonnière et la vue qu'on y découvre, le Puy du Roc et son panorama, l'église Notre-Dame à Châtel-Montagne.
<b>CC Coteaux de Randan, Limagne Bords d'Allier et Nord Limagne</b>	<b>0</b>	<b>0</b>	<b>3</b> -Les œuvres (peintures) de la Collégiale Notre-Dame d'Aigueperse -Château d'Effiat -Le pittoresque pigeonnier de Villeneuve-les-Cerfs

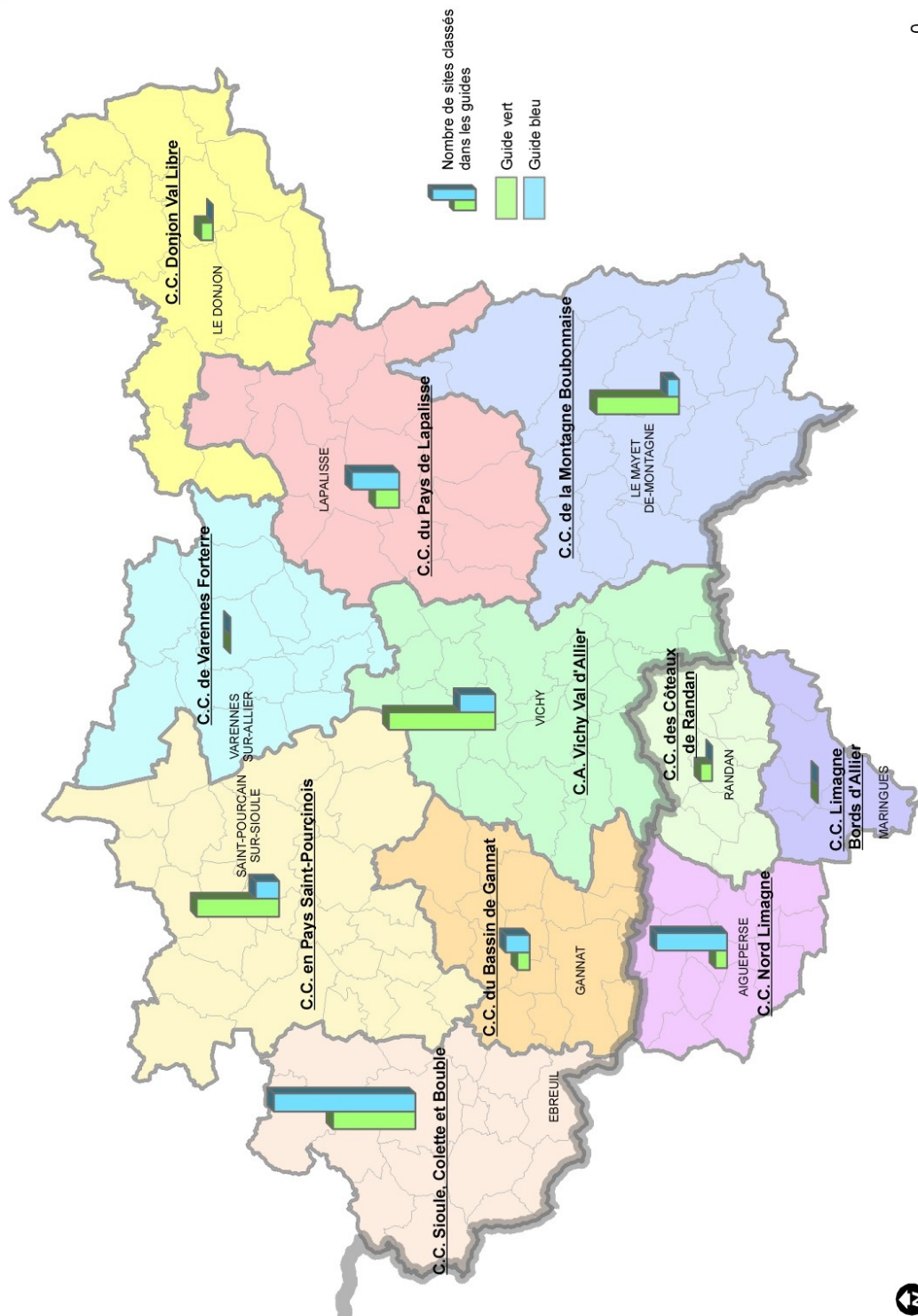
Dans le Guide Vert, les sites étoilés du territoire représentent 10,3% de l'ensemble des sites étoilés d'Auvergne. Les sites étoilés du Pays situés sur le département de l'Allier représentent 43,6% de l'ensemble des sites étoilés du département.

## Les étoiles du Guide Bleu

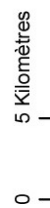
	*** EXCEPTIONNEL	** TRES INTERESSANT	* INTERESSANT
<b>Auvergne</b>	<b>31</b>	<b>157</b>	<b>382</b>
<b>Allier</b>	<b>5</b>	<b>33</b>	<b>101</b>
<b>CA Vichy Val d'Allier</b>	<b>0</b>	<b>0</b>	<b>3</b> -Vichy : quartier de Paris, lac d'Allier. -Le panorama au sommet de la butte de Cognat
<b>CC Bassin de Gannat</b>	<b>0</b>	<b>1</b> L'évangélaire carolingien du Musée Machelon à Gannat	<b>1</b> Viaduc de Rouzat
<b>CC Sioule Colettes et Bouble</b>	<b>2</b> -Partie des Gorges de la Sioule (Gorges de Chouvigny) -Roc Armand, avec belle vue sur les Gorges de Chouvigny	<b>2</b> -Vue sur les Gorges de la Sioule depuis le cimetière de Chouvigny -Fresques de la tribune de l'église Saint-Léger d'Ebreuil	<b>8</b> -Vue sur les Gorges de Chouvigny depuis le château -Eglise romane de Veauce -Forêt des Colettes -Ebreuil : Saint-Léger, son clocher, ses peintures, la chasse. -Les îles de la Sioule
<b>CC en Pays Saint Pourcinois</b>	<b>0</b>	<b>0</b>	<b>2</b> -Le site de Chantelle -Le village de Charroux
<b>CC Varennes Forterre</b>	<b>0</b>	<b>0</b>	<b>0</b>
<b>CC Donjon Val Libre</b>	<b>0</b>	<b>0</b>	<b>0</b>
<b>CC Pays de Lapalisse</b>	<b>0</b>	<b>4</b> -Château de Lapalisse, son salon doré, son plafond à caissons, ses tapisseries flamandes.	<b>0</b>
<b>CC Montagne Bourbonnaise</b>	<b>0</b>	<b>1</b> Eglise de Châtel-Montagne	<b>0</b>
<b>CC Coteaux de Randan, Limagne Bords d'Allier et Nord Limagne</b>	<b>0</b>	<b>0</b>	<b>6</b> -L'église Notre-Dame à Aigueperse -Le château d'Effiat, son jardin à la française, la vue sur les canaux et sur les bâtiments, le plafond et les boiseries.

Dans le Guide Bleu, les sites étoilés du territoire représentent 5,2% de l'ensemble des sites étoilés d'Auvergne. La seule communauté de communes Sioule Colettes et Bouble rassemble 40% des sites étoilés du Pays Vichy Auvergne.

# Sites du Pays Vichy-Auvergne classés dans les guides vert et bleu Michelin



Ref. VVA-2010-14-V1 - 07/05/2010



## La fréquentation des sites touristiques et des animations du territoire.

FORCES	FAIBLESSES
<ul style="list-style-type: none"> <li>• 2 évènements parmi les plus fréquentés du département : <ul style="list-style-type: none"> <li>◊ Le Festival des Cultures du Monde, à Gannat (66600 visiteurs en 10 jours, dont 17100 entrées payantes).</li> <li>◊ Le festival Rock'Preserv, à Brout-Vernet (12000 participants en 2 jours).</li> </ul> </li> <li>• Rhinopolis (15000 visiteurs environ) arrive au 3<sup>ème</sup> rang des musées du département.</li> <li>• Les châteaux de Lapalisse (10300 visiteurs/an) et dans une moindre mesure celui de Saint-Géran (7000 visiteurs) sont parmi les plus visités de l'Allier.</li> <li>• La Loge des Gardes : estimation à 40 000 visiteurs en 2009 (saison hivernale + estivale)</li> </ul>	<ul style="list-style-type: none"> <li>• Des fréquentations loin de celles du PAL (500000 visiteurs en 2009) et du CNCS (61000 environ), les 2 premiers sites du département.</li> <li>• Certains sites plafonnent (château de Lapalisse, Musée « l'art en marche ») ou sont menacés de fermeture (château de Chouvigny).</li> <li>• De très nombreux sites aux fréquentations marginales (châteaux, pour ceux ouverts à la visite, musées, etc...).</li> </ul>

## B. Thermalisme et tourisme d'affaire

---

Le thermalisme a fait l'histoire et la notoriété de Vichy et de son bassin. Bien qu'en perte de vitesse, il perdure encore aujourd'hui, associé à un tourisme d'affaire qui lui donne un second souffle. Nous présentons donc cet élément en premier.

### Le thermalisme

	FORCES	FAIBLESSES
<b>Pays Vichy Auvergne</b>	<ul style="list-style-type: none"> <li>• Très nombreuses sources sur tout le bassin de Vichy : <ul style="list-style-type: none"> <li>◊ Architecture remarquable pour certaines (Célestins, Hall des Sources, etc...)</li> <li>◊ Buvette gratuite à la Source des Célestins</li> </ul> </li> <li>• 3 grands établissements thermaux à Vichy, aux niveaux de gamme différents</li> </ul>	<ul style="list-style-type: none"> <li>• Un thermalisme de moins en moins porteur</li> <li>• Une activité absente du reste du territoire (et se résumant à Vichy)</li> <li>• Les sources accessibles sont finalement peu mises en valeur</li> <li>• L'usine de Saint-Yorre, seul site d'embouteillage, ne se visite pas.</li> </ul>



	<ul style="list-style-type: none"> <li>• Architecture thermale omniprésente, particulièrement à Vichy (autour du Parc des Sources).</li> <li>• L'eau confère à Vichy une image de bien-être.</li> <li>• Confiseries : notoriété des pastilles de Vichy (visites de la pastillerie)</li> </ul>	
	<b>Site destination</b> : station thermale de Vichy (pour une clientèle de curistes) <b>Site incontournable</b> : <b>Sites complémentaires</b> :	
VVA	- Un thermalisme qui se résume au bassin de Vichy, et même à la seule ville de Vichy, si l'on excepte les nombreuses sources à Abrest, Bellerive-sur-Allier, Cusset, Hauterive. + A Vichy, les curistes constituent une clientèle à part entière, aux revenus parfois élevés, et aux retombées économiques importantes.	

### Le tourisme d'affaires

	FORCES	FAIBLESSES
Pays Vichy Auvergne	<ul style="list-style-type: none"> <li>• Un palais des congrès installé dans un monument classé et proposant congrès, séminaires, salons, incentives et soirées de gala.</li> <li>• Un cadre idéal : petite ville piétonne, verte, sportive et aux nombreux commerces et services.</li> <li>• Le tourisme d'affaires se révèle une solution probante pour pallier la baisse du nombre de curistes.</li> </ul>	<ul style="list-style-type: none"> <li>• Concentration de l'activité sur Vichy</li> </ul>
	<b>Site destination</b> : la ville de Vichy (pour une clientèle de congressistes,...)	
VVA	+/- Offre spécifique à la ville de Vichy (voire Bellerive pour les activités sportives). + Une offre culturelle (autour de l'opéra, unique salle de style Art Nouveau en France) et de divertissements (casinos du Grand Café et Les 4 Chemins) en complément.	

### Le patrimoine urbain de la station thermale de Vichy

	<b>FORCES</b>	<b>FAIBLESSES</b>
<b>Station thermale de Vichy</b>	<ul style="list-style-type: none"> <li>• Un patrimoine architectural témoin de l'histoire : <ul style="list-style-type: none"> <li>◇ vestiges antérieurs au XIXème dans le Vieux Vichy</li> <li>◇ architecture thermale et hôtelière</li> <li>◇ éclectisme de l'architecture résidentielle bourgeoise</li> <li>◇ monuments historiques</li> <li>◇ traces des personnalités ayant marqué la ville (Napoléon III)</li> </ul> </li> <li>• Des modes de découverte variés : <ul style="list-style-type: none"> <li>◇ Les circuits Or et Azur (27 bornes dans la ville)</li> <li>◇ En été, 10 visites guidées thématiques (6200 participants en 2008)</li> <li>◇ Visite commentée en petit train, d'avril à octobre (8900 participants en 2008)</li> </ul> </li> </ul>	<ul style="list-style-type: none"> <li>• Un patrimoine bâti qui se dégrade ; peu de restaurations du fait qu'il s'agisse de bâtiments privés</li> </ul>

### **C. Patrimoine architectural et bâti**

## Le patrimoine religieux

	FORCES	FAIBLESSES
<b>Pays Vichy Auvergne</b>	<ul style="list-style-type: none"> <li>• Grand nombre d'églises pour la majorité de type roman (avec influences auvergnates, mais aussi berrichonnes ou bourguignonnes)</li> <li>• Beaucoup sont soit classées soit inscrites aux monuments historiques</li> <li>• Quelques sites membres de réseaux (sites clunisiens, sites casadéens)</li> <li>• Réseau des Eglises Arc en ciel : valorisation à l'échelle de 4 com com</li> </ul>	<ul style="list-style-type: none"> <li>• Aucun lieu de pèlerinage (Cf. le Puy en Velay) ou site de grande notoriété (Cf. Paray-le-Monial)</li> <li>• Un patrimoine diffus dont chacun des éléments pris séparément n'a qu'une attractivité limitée pour le grand public</li> <li>• Un manque d'outils de lecture et de compréhension de ces patrimoines pour les non-initiés</li> <li>• Accessibilité souvent difficile (églises parfois fermées, horaires d'ouverture inadaptés ou insuffisants)</li> </ul>
	<p><b>Site destination</b> : aucun  <b>Site incontournable</b> : église de Châtel-Montagne, pour une clientèle spécifique  <b>Sites complémentaires</b> : église de Châtel-Montagne, église d'Ebreuil, etc...</p>	
<b>VVA</b>	<p>+ Quelques édifices intéressants (Prieuré de Saint-Germain-des-Fossés, église de Cognat-Lyonne, église Saint-Blaise à Vichy).  - Visites parfois difficiles, avec le plus souvent un manque de moyens de médiation (seul le Prieuré propose des visites guidées en juillet et août).</p>	
<b>Val de Sioule Forterre</b>	<p>+ Réseau « Les Eglises Arc en Ciel » regroupant 31 édifices (sur 4 com com) qui se distinguent par leurs peintures murales, leur histoire, leur art religieux, leurs traditions orales ou écrites ; apporte une meilleure lisibilité.  +/- Plusieurs édifices remarquables : Saint-Léger d'Ebreuil, Sainte-Croix de Saint-Pourçain, église de Veauce, abbaye de Chantelle, abbaye Saint-Gilbert...  Mais à l'accessibilité souvent difficile.  - Malgré les « Eglises Arc en Ciel », difficultés à élargir le public car le patrimoine religieux reste une niche.</p>	
<b>Donjon Val Libre</b>	<p>- Quelques éléments d'intérêt (portails des églises de Neuilly-en-Donjon et de Montcombroux), mais un patrimoine peu mis en valeur.</p>	
<b>Pays de Lapalisse</b>	<p>+ Quelques édifices romans intéressants (églises de Droiturier, du Breuil, etc...).  - Mêmes problèmes que pour le reste du territoire : patrimoine diffus, manque d'outils d'interprétation, accessibilité difficile.</p>	
<b>Montagne Bourbonnaise</b>	<p>+ Une église romane de grande réputation : l'église Notre-Dame de Châtel-Montagne.  + Un chemin de Saint-Jacques de Compostelle (UNESCO) empruntant le GR3  - Un patrimoine religieux plus limité ailleurs, et peu mis en valeur</p>	

<b>3 CC du nord Puy de Dôme</b>	+ Un édifice gothique d'intérêt : la Collégiale Notre-Dame d'Aigueperse. + Un certain nombre d'églises romanes classées (Artonne, Thuret, Vensat, ...). - Les mêmes problèmes d'accessibilité, malgré une présentation claire (via le Guide Visites et Loisirs).
---------------------------------	--

### Les châteaux

	<b>FORCES</b>	<b>FAIBLESSES</b>
<b>Pays Vichy Auvergne</b>	<ul style="list-style-type: none"> <li>• De très nombreux châteaux sur l'ensemble du territoire, à l'image du département (<i>574 manoirs, châteaux, forteresses recensés en Allier, 2<sup>ème</sup> département français en densité de châteaux</i>) : patrimoine Bourbon</li> <li>• Souvent bien intégrés dans le paysage, ils participent à l'identité du territoire.</li> <li>• Plusieurs sites ayant une certaine notoriété : Lapalisse et le Domaine Royal de Randan surtout</li> </ul>	<ul style="list-style-type: none"> <li>• Très peu sont ouverts à la visite car il s'agit surtout de châteaux privés</li> <li>• Pour ceux qui se visitent, des horaires d'ouverture restreints (prises de rendez-vous nécessaires, période estivale uniquement, plages horaires réduites, etc...).</li> <li>• Souvent, seuls les extérieurs se visitent (Contresol, Le Méage,...)</li> <li>• D'où des fréquentations souvent confidentielles</li> </ul>
<p><b>Site destination</b> : aucun  <b>Sites incontournables</b> : Lapalisse, Domaine Royal de Randan  <b>Sites complémentaires</b> : Saint-Géran, Billy, Chouvigny, Fontariol, Chareil-Cintrat, Effiat, Denone, etc... pour une clientèle spécifique (culture).</p>		
<b>VVA</b>	+ Deux châteaux très intéressants et visibles dans le paysage (Billy et Busset) +/- Nombreuses animations au château de Billy, mais volonté de limiter la fréquentation (entre 4700 et 5000 visiteurs par an actuellement). - Busset n'est ouvert que de mai à septembre (propriété privée).	
<b>Val de Sioule</b>	+/- Plusieurs châteaux intéressants : Chouvigny (5000), Chareil-Cintrat, Fontariol ; mais aux fréquentations limitées ; le propriétaire de Chouvigny vend. - Pour ceux ouverts, visite souvent compliquée : réservée aux groupes (St-Bonnet de Rochefort), sur rendez-vous (Manoir de Fontorte), visite des extérieurs uniquement (St-Pont, Les Echerolles, etc...) ; horaires limités pour tous.	
<b>Varennes Forterre</b>	+ Un potentiel très important, avec quelques châteaux se distinguant (Montaigu-le-Blin, Saint-Géran). - Seul Saint-Géran (7000 visiteurs) et les Guichardeaux réellement ouverts ; visites uniquement des extérieurs pour Montaigu-le-Blin et le Méage. Tous les autres sont privés, et non ouverts à la visite.	
<b>Donjon Val Libre</b>	- Nombreux châteaux (s'inscrit en cela dans la continuité du Val-de-Besbre), mais très peu ouverts, tous privés. Seul Contresol : visite des extérieurs du 15 août au 30 septembre (!).	

<b>Pays de Lapalisse</b>	+ Château de Lapalisse : 10000 visites payantes, 10000 autres gratuites pour les jardins ; grande notoriété ; jeu d'énigme pour les enfants ; visites nocturnes l'été. +/- Nombreux châteaux et grosses demeures (qui ne se visitent pas), là-encore dans la continuité du Val-de-Besbre.
<b>Montagne Bourbonnaise</b>	- Pas de site de notoriété. Ruines du château de Montgilbert, Maison des Dîmes de Chatelus (visites dans le cadre des journées découvertes du village), nombreuses demeures ne se visitant pas.
<b>3 CC du nord Puy de Dôme</b>	+ Deux châteaux remarquables : le Domaine Royal de Randan (rouvert en 2009, restauré progressivement) et le château d'Effiat ; deux autres châteaux intéressants : Denone et les ruines de Villemont. - Des horaires de visite limités et compliqués ; des fréquentations assez faibles.

### Bourgs et villages remarquables

	<b>FORCES</b>	<b>FAIBLESSES</b>
<b>Pays Vichy Auvergne</b>	<ul style="list-style-type: none"> <li>• De nombreux villages de caractère au charme réel, sur l'ensemble du territoire.</li> <li>• Plusieurs sont labélisés : Charroux (« Plus beaux villages de France »), Ebreuil et Gannat (« Station verte »), Lapalisse (« Village étape » et « Plus beaux détours de France »).</li> <li>• Volonté de s'intégrer dans le réseau des plus beaux villages de France : Artonne, Billy et Verneuil sélectionnés</li> <li>• Un certain nombre de visites guidées, surtout en période estivale.</li> </ul>	<ul style="list-style-type: none"> <li>• Certains villages au réel potentiel mériteraient une meilleure mise en valeur (Ebreuil, Jenzat, etc...).</li> <li>• Bien souvent, les outils de valorisation sont absents ou quasi absents (Bellenaves, Montaigu-le-Blin, Montaiguët-en-Forez, Neuilly-en-Donjon, etc...).</li> </ul>
	<b>Site destination</b> : Aucun <b>Sites incontournables</b> : Charroux <b>Sites complémentaires</b> : Verneuil-en-Bourbonnais, Saint-Pourçain, Aigueperse, Artonne, Billy, etc... (pour une clientèle plutôt culturelle)	
<b>VVA</b>	+ Nombreux outils d'interprétation et animations à Cusset (circuit balisé, visites guidées, intrigue policière, visites nocturnes) et Billy (les « Nouvelles Fariboles » en été, brochure comme support de visite) - Billy : visites guidées abandonnées ; difficultés à garder les visiteurs sur une journée ; candidature au label « Plus beaux villages de France » non retenue.	
<b>Val de Sioule</b>	+ Charroux : seul « plus beau village de France » du département ; 18374 visiteurs accueillis à l'OT en 2009 ; visites guidées, visites libres avec audioguides, ou visites en calèche. + Nombreux bourgs d'intérêt : Verneuil (visite guidée du village ancien), Saint-Pourçain (circuit balisé, visites guidées thématiques : 1000 participants en 2009),	

	Chantelle (visites guidées en été), Ebreuil (audioguides), Gannat (plan de visite). - Ebreuil, Bellenaves, Jenzat, ... mériteraient davantage d'outils de mise en valeur.
<b>Varenes Forterre</b>	- Aucun village réellement mis en valeur, malgré un certain potentiel (Montaigu-le-Blin, son château et sa place classée ; St-Gérand-le-Puy et ses artisans).
<b>Donjon Val Libre</b>	- Même constat, malgré quelques efforts ; potentiel autour des villages du Donjon, Montaiguët-en-Forez et Neuilly-en-Donjon.
<b>Pays de Lapalisse</b>	+ Bourg de Lapalisse attractif et vivant, avec des visites nocturnes en été ; nombreuses maisons de caractère sur l'ensemble du territoire. - Mis à part Lapalisse, pas ou peu de villages mis en valeur, malgré le réaménagement paysager des 14 bourgs.
<b>Montagne Bourbonnaise</b>	- Réel potentiel, mais pas assez mis en valeur ; les visites guidées sont toutes sur demande (Chatelus, Arrones, église de Châtel-Montagne) et faible fréquentation. + Châtel-Montagne : 28715 visiteurs comptabilisés à la Maison du patrimoine en 2009 (dont 12700 sur juin/juillet/août) + Projet de circuit-découverte sur chaque commune.
<b>3 CC du nord Puy de Dôme</b>	+ Visites guidées en saison de l'ancienne ville forte d'Aigueperse, de Maringues et de ses tanneries, et du village vigneron d'Artonne. + Artonne tente d'obtenir le label « Plus beaux villages de France »

### Petit patrimoine rural et vernaculaire

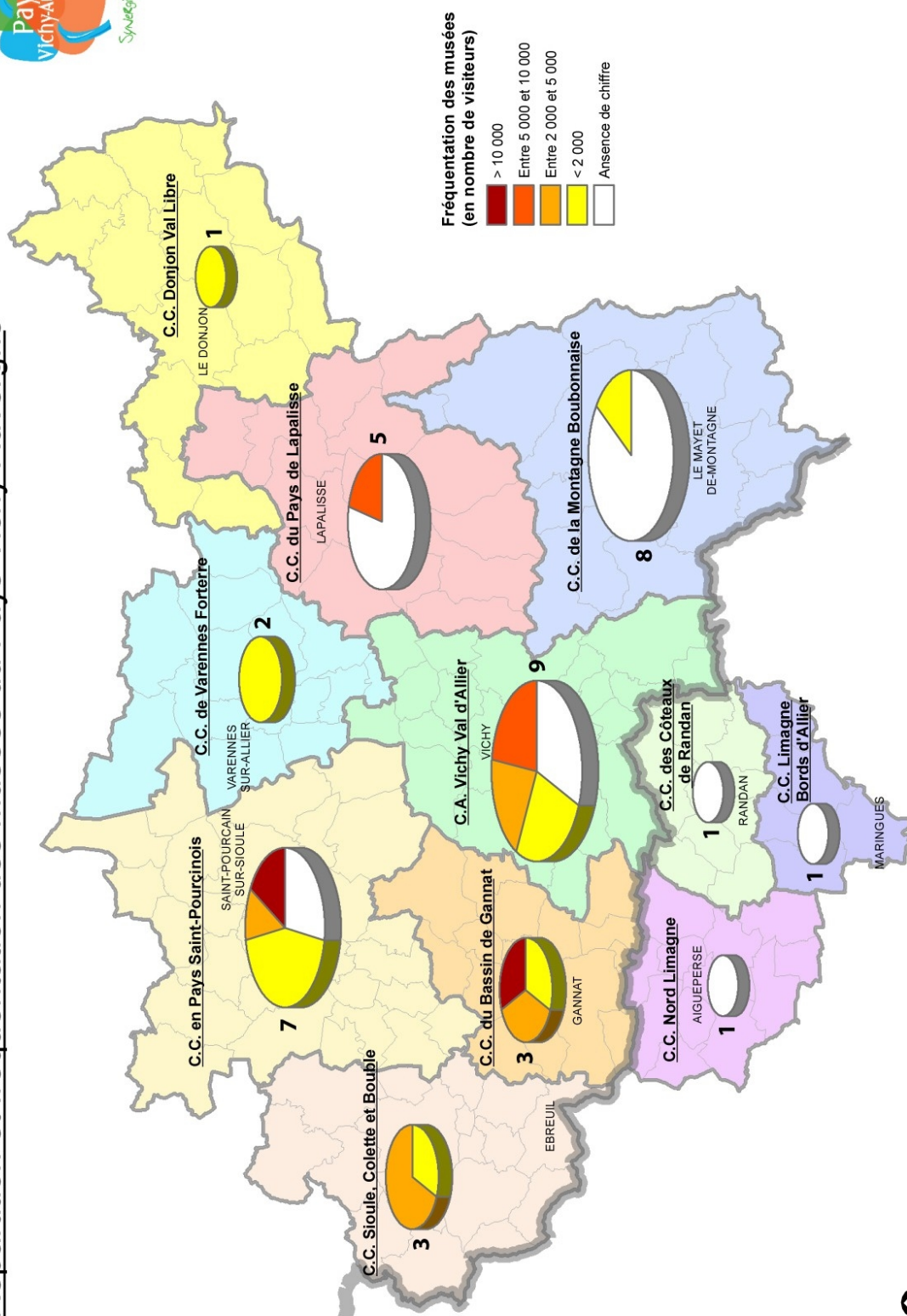
	<b>FORCES</b>	<b>FAIBLESSES</b>
<b>Pays Vichy Auvergne</b>	<ul style="list-style-type: none"> <li>Un patrimoine très varié témoin de l'histoire du territoire : lavoirs, croix de justice, pigeonniers, fontaines, puits, tonnes, moulins, etc... présent sur l'ensemble du territoire.</li> </ul>	<ul style="list-style-type: none"> <li>Un patrimoine ayant uniquement un rôle paysager</li> <li>Le plus souvent, déficit de mise en valeur (manque d'outils de valorisation)</li> </ul>
<b>Remarques</b>	<p><u>Bassin de Gannat</u> : brochure présentant 3/4 éléments par commune ; restauration de 2 à 3 sites/an (chantiers d'insertion).</p> <p><u>Varenes Forterre</u> : patrimoine abondant (lavoirs de Boucé et de St Gérand le Puy, pigeonnier St-Félix, « la pierre qui roule » à Montaigu-le-Blin, etc...) ; souvent restauré et accessible, mais peu mis en valeur.</p> <p><u>Le Donjon Val Libre</u> : patrimoine existant (guérites en forme de champignons, lavoirs, etc...) mais le plus souvent inaccessible car privé. Efforts de mise en valeur : « Randonnée des champignons », chemin de promenade « de croix en croix » en cours d'aménagement à Montaiguët-en-Forez.</p> <p><u>Pays de Lapalisse</u> : patrimoine abondant (Fontaine Mandrin au Breuil, souterrain-refuge du néolithique à Isserpent, etc...) mais pas mis en valeur par choix.</p> <p><u>Nord Puy de Dôme</u> : omniprésence du petit patrimoine typique de la Limagne (pigeonniers, tonnes, constructions en pisé et à pans de bois) ; mais se dégrade, peu restauré ; problème du privé.</p>	

## Ouvrages d'art

	FORCES	FAIBLESSES
<b>Pays Vichy Auvergne</b>	<ul style="list-style-type: none"> <li>● Plusieurs viaducs ferroviaires ISMH : viaducs de la Bouble, de la Perrière et du Belon (CC Sioule Colettes et Bouble), viaducs Eiffel de Rouzat et de Neuvial (CC Bassin de Gannat).</li> <li>● Mise en valeur des viaducs de la Bouble, du Belon et de la Perrière :               <ul style="list-style-type: none"> <li>◇ Exposition itinérante</li> <li>◇ « Rando-train du viaduc de la Bouble »</li> <li>◇ Projet : aménager un sentier d'interprétation par viaduc</li> </ul> </li> </ul>	<ul style="list-style-type: none"> <li>● Absence de signalétique, pour l'instant, concernant les viaducs de Rouzat et Neuvial</li> <li>● Aucun aménagement de mise en valeur du Pont de Boutiron (Creuzier-le-Vieux, VVA).</li> </ul>

## D. Les Musées

### Répartition et fréquentation des musées du Pays Vichy-Auvergne



Ref. VA-2010-14-V2 - 07/05/2010

0 5 Kilomètres



	<b>FORCES</b>	<b>FAIBLESSES</b>
<b>Pays Vichy Auvergne</b>	<ul style="list-style-type: none"> <li>• Un nombre important d'espaces muséographiques aux thématiques variées</li> <li>• Des musées valorisant le patrimoine local et l'histoire des territoires</li> <li>• Rhinopolis (15000 visiteurs) arrive au 3<sup>ème</sup> rang des musées de l'Allier</li> </ul>	<ul style="list-style-type: none"> <li>• Une prolifération de petits musées aux fréquentations marginales (4 seulement font au moins 5000 entrées payantes/an)</li> <li>• Peu ont une réelle notoriété</li> <li>• Majorité de petites structures aux horaires d'ouvertures restreints et à la muséographie pas forcément adaptée...</li> </ul>
	<p><b>Site destination</b> : aucun  <b>Site incontournable</b> : aucun  <b>Sites complémentaires</b> : Rhinopolis (voire le Musée des arts d'Afrique et d'Asie, le Musée de l'opéra et le Musée l'art en marche, pour une clientèle culturelle)</p>	
<b>VVA</b>	<p>+/- Vichy dispose d'une offre culturelle variée mais aux faibles fréquentations : Musée de l'Opéra (5173 visiteurs), Musée des Arts d'Afrique et d'Asie (5134) et Musée Surréaliste François Boucheix (2000 à 2500)  +/- Musée de la Tour Prisonnière et Souterrains (Cusset, 3700 visiteurs) : visite intéressante, variée et animée ; Electrodrome (Magnet) : seulement 1200 visiteurs</p>	
<b>Bassin de Gannat</b>	<p>+ Rhinopolis : muséographie intéressante (malgré surface réduite), ateliers, cafés scientifiques, etc... Etat d'esprit familial apprécié.  - Réel potentiel du Musée Yves Machelon (mais bonne muséographie ?) et de la Maison du Luthier (manque un atelier), mais des fréquentations confidentielles.</p>	
<b>Sioule Colettes et Bouble</b>	<p>+/- 2 musées intéressants (Wolframines et Musée Automobile à Bellenaves) mais aux fréquentations marginales et stagnantes (&lt; 3000 visiteurs/an).</p>	
<b>Pays Saint-Pourcinois</b>	<p>+ Pôle culturel de Charroux : Musée de Charroux et Maison des Horloges  - Œnologie : faibles fréquentations pour le Musée de la Vigne et du Terroir (Saint-Pourçain) et le Conservatoire des Anciens Cépages (Chareil-Cintrat)  - Même constat pour les autres musées du territoire</p>	
<b>Varenes Forterre</b>	<p>- Problème d'ouverture : juillet/août pour le Musée Rural Montacutain, sur demande pour le Musée James Joyce ; des fréquentations confidentielles.</p>	
<b>Donjon Val Libre</b>	<p>- Un seul musée (Musée du Patrimoine Rural, au Donjon) : - de 500 visiteurs/an.</p>	
<b>Pays de Lapalisse</b>	<p>+/- Musée « L'art en marche » (Lapalisse) : seul musée sur ce thème en France ; mais baisse de la fréquentation (6360 visiteurs) et des horaires d'ouverture (renouveau ? Offre adaptée ?) ; en difficulté aujourd'hui.  +/- Musée « Figurines Historiques d'Art » (Droiturier) : attire une clientèle étrangère aisée (vente de figurines), mais est limité par sa capacité d'accueil.</p>	
<b>Montagne Bourbonnaise</b>	<p>+/- Grand nombre de petits musées (11) aux thèmes variés et originaux, dont seuls l'Osarium (Mayet de Montagne) et le Musée de Glozel (Ferrière-sur-Sichon) sont ouverts régulièrement.</p>	

3 CC du nord Puy de Dôme	- 2 petits musées : le Musée des Tanneries à Maringues (manque de moyens, bénévolat, etc...) et la Maison de pays à Artonne + Projet de réaménagement du Musée des Tanneries + Musée cynégétique du Domaine royal de Randan : belle collection.
-----------------------------	---

## E. Le patrimoine naturel et paysager

### Paysages et milieux naturels

	FORCES	FAIBLESSES
Pays Vichy Auvergne	<ul style="list-style-type: none"> <li>• Diversité de paysages : <ul style="list-style-type: none"> <li>◇ Vallée de l'Allier</li> <li>◇ Plaines céréalières de la Grande Limagne</li> <li>◇ Vallées encaissées de la Sioule et de ses affluents, bordées de forêts</li> <li>◇ Vignobles du Saint-Pourcinois</li> <li>◇ Bocage Bourbonnais</li> <li>◇ Monts de la Madeleine</li> </ul> </li> <li>• Pluralité de milieux aux richesses floristiques et faunistiques</li> <li>• 2 entités « naturelles » fortes : le val de Sioule et la Montagne Bourbonnaise</li> <li>• Le CSA, la LPO et le CEPA participent à certaines randonnées découvertes (coteaux de Gannat pour le CSA et le CEPA, RNN du Val d'Allier pour la LPO, etc...)</li> </ul>	<ul style="list-style-type: none"> <li>• Aucune de ses entités paysagères ne constitue une destination de notoriété à échelle nationale</li> <li>• Le territoire souffre de la concurrence d'entités naturelles et paysagères auvergnates plus connues : la Chaîne des Puys, les Monts Dore, l'Aubrac, le Cantal.</li> </ul>
VVA	<p><b>Sites incontournables, voire destinations:</b> le Val de Sioule et la Montagne Bourbonnaise (clientèles « pleine nature »)</p> <p>+/- Vallée alluviale de l'Allier, au fort potentiel ; coteaux calcaires la surplombant. Zone largement urbanisée. +/- Quelques sites protégés : ENS de la Boire des Carrés et de la Côte St-Amand + <i>Nombreux parcs de grand intérêt : les Parcs d'Allier classés à Vichy, le Verger Conservatoire au Vernet, les Jardins de la Chènevrière à Abrest, ...</i></p>	

<b>Val de Sioule</b>	+ Des milieux naturels « forts » : vallée de la Sioule (paysages de gorges, rivière navigable) [qui se prolonge largement hors du département, et donc du Pays], gorges de la Bouble, forêts (2040ha pour la forêt des Colettes). + Plusieurs sites protégés : Réserve Naturelle Nationale du Val d'Allier, ENS des Coteaux calcaires du Bassin de Gannat, ENS des Gorges de la Bouble + Grand nombre de randos découverte (avec guide) de mai à septembre
<b>Varenes Forterre</b>	+/- Plateau de Varenes, zone alluviale de l'Allier ; pas de zone de protection (si ce n'est le domaine de Redan, géré par le Conservatoire des Sites de l'Allier)
<b>Donjon Val Libre et Pays de Lapalisse</b>	+/- Paysage vallonné de bocage (forte inscription de l'agriculture) +/- L'eau comme réel potentiel : la Besbre pour Lapalisse ; la Loire (zone Natura 2000) et le canal de Roanne à Digoin (qui se dégrade...) pour le Donjon. + <i>Domaine de la Chaize : site (gratuit) le plus visité du Pays de Lapalisse (20000 à 22000 visiteurs/an)</i>
<b>Montagne Bourbonnaise</b>	+ Milieu pittoresque de moyennes montagnes peu peuplées et aux grands espaces boisés ; nombreux panoramas (Rocher Saint-Vincent, Ray de la Chaise, etc...) + Nombreuses rivières (Besbre, Barbenan, ...) et vallées pittoresques (le Sichon) +/- Les 32 sites remarquables sont privés ; politique de (ré)appropriation par la com com, sur 20 à 30 ans <i>- Echec de la tentative de création d'un PNR des Monts de la Madeleine</i>
<b>3 CC du nord Puy de Dôme</b>	+/- Paysages de plaine céréalière et de coteaux ; plusieurs points de vue (Buttes de Montpensier et de Montgacon, Coteau du Puy Saint-Jean) +/- Natura 2000 : zones alluviales de la confluence Dore/Allier (seul site protégé)

## F. Activités de loisirs sportifs et de détente

Deux territoires se distinguent très nettement par leur large offre en activités de pleine nature, exploitant (plus ou moins selon les cas) leur potentiel naturel. Il s'agit des communautés de communes de la Montagne Bourbonnaise et de Sioule Colette et Bouble. Vichy se distingue également par les activités nautiques sur le Lac d'Allier.

### La randonnée pédestre

	FORCES	FAIBLESSES
<b>Pays Vichy Auvergne</b>	<ul style="list-style-type: none"> <li>• Des sentiers couvrant l'ensemble du territoire et des communautés de communes</li> <li>• Soit environ 193 sentiers PR (boucles) et 4 GR traversant le territoire, offrant différents niveaux de difficulté</li> <li>• Une signalétique présente sur les sentiers ; des chartes graphiques claires</li> <li>• Des modes de médiations existants : topoguides et rando-fiches</li> </ul>	<ul style="list-style-type: none"> <li>• Certains réseaux parfois réalisés au détriment de la qualité et de la sécurité (routes...)</li> <li>• Des réseaux non reliés les uns aux autres (mais plusieurs acteurs seraient prêts à l'envisager, dont le Pays Vichy-Auvergne avec son Schéma Multi-randonnée)</li> <li>• Manque de circuits adaptés à une clientèle familiale (Cf. projet du Pays, en concertation avec la FFRP)</li> <li>• Le Val de Sioule a adopté une charte graphique différente de celle du reste du territoire</li> </ul>
	<p><b>Site destination</b> : Montagne Bourbonnaise ? (pour une clientèle de pratiquants)  <b>Sites incontournables</b> : Montagne Bourbonnaise, Val de Sioule  <b>Sites complémentaires</b> : vallée de l'Allier (VVA, Varennes Forterre, ...)</p>	
<b>VVA</b>	<p>+ 35 circuits PR et 4 circuits de découverte, couvrant l'ensemble des paysages et des sites            + Guide Chamina « Autour de Vichy », apportant une bonne lisibilité de l'offre</p>	
<b>Val de Sioule</b>	<p>+ 44 sentiers PR, GR 300 et 463 (traversent le territoire), GR de Pays du Val de Sioule ; soit une offre s'adressant surtout à des pratiquants relativement aguerris            + 40 « Randos Découverte » (randonnées accompagnées) de mai à septembre, autour de thèmes variés (écologie, patrimoine, paysages,...)            + <i>1<sup>ère</sup> activité de pleine nature du territoire (avec le cyclotourisme)</i></p>	
<b>Varennes Forterre</b>	<p>+/- Réseau de 14 sentiers, refait dans les normes (inauguration en avril), avec 14 fiches à l'appui. Qualité ? Sécurité ?</p>	
<b>Donjon Val Libre</b>	<p>+/- Réseau de 14 sentiers (1 par commune, sur leur demande !); plusieurs empruntent les routes, et ne sont donc pas subventionnés par le CG</p>	
<b>Pays de Lapalisse</b>	<p>+/- 37 circuits, avec un document les recensant tous (en très grand format, peu pratique) et une carte ; nouveauté : 11 rando-fiches reprenant certains circuits</p>	

<b>Montagne Bourbonnaise</b>	+ 400 kms de chemins (topoguide FFR) : 32 sentiers PR et GR 3, 3A et 463 + Développement des « sentiers découverte » : circuits de petite randonnée familiale, en complément ; plusieurs existent déjà, d'autres sont en projet + Le SMAT travaille à une charte de bonne conduite et au rebalisateur des sentiers
<b>3 CC du nord Puy de Dôme</b>	+/- 13 circuits répertoriés dans le guide « Loisirs nature » (dont certains seulement inscrits au PDIPR), et présentés par fiches. Pas d'assurance sur leur bon entretien...

### Le VTT et le cyclotourisme

	<b>FORCES</b>	<b>FAIBLESSES</b>
<b>Pays Vichy Auvergne</b>	<ul style="list-style-type: none"> <li>• Le vaste réseau de randonnée pédestre est praticable en VTT</li> <li>• Deux réseaux VTT particulièrement développés : en Val de Sioule (autour de la base VTT du Vert Plateau) et en Montagne Bourbonnaise (Bases labellisées FFCT du camping Les Myrtilles et du Foyer du Montoncel)</li> <li>• Des circuits cyclo mis en place avec l'aide du CG de l'Allier</li> <li>• Projet de « voie verte » le long de l'Allier</li> </ul>	<ul style="list-style-type: none"> <li>• L'offre du territoire (même concernant le Val de Sioule et la Montagne Bourbonnaise) n'est pas aussi dense et structurée que ce que proposent d'autres territoires d'Auvergne</li> </ul>

### Les activités équestres

	<b>FORCES</b>	<b>FAIBLESSES</b>
<b>Pays Vichy Auvergne</b>	<ul style="list-style-type: none"> <li>• Un ensemble de 24 centres équestres sur le territoire proposant balades, randonnées, équitation western, attelage, enseignement, etc...</li> <li>• Un circuit de randonnée équestre balisé en Val de Sioule : équi'Sioule</li> <li>• Plusieurs circuits de randonnée équestre en projet (Montagne Bourbonnaise)</li> </ul>	<ul style="list-style-type: none"> <li>• Foisonnement de projets : nécessité de cohérence et de travail en commun</li> </ul>
	<b>Sites destination/incontournables</b> : Val de Sioule (et Montagne Bourbonnaise à venir). <b>Sites complémentaires</b> : calèche à Charroux, centres équestres du territoire	
<b>VVA</b>	+ Courses hippiques à l'hippodrome de Vichy (épreuves de trot, de galop, d'obstacles, etc...) de mai à septembre, attirant un grand nombre d'amateurs ; aussi Stade équestre du Sichon (Derby du Pays Vichy-Auvergne) +/- Domaine de la Cour (Bellerive) : projet structurant de pôle équestre avec formation, compétition, recherche, tourisme (... qui est pour l'instant le grand oublié) +/- Projet de circuit équestre sur le territoire	
<b>Val de Sioule</b>	+ Equi'Sioule : seul circuit de randonnée équestre du Pays réellement opérationnel ; 17 hébergements équestres le long des 240 km de chemins balisés. +/- Promenade en calèche à Charroux, d'avril à octobre seulement ; succès.	
<b>Varennes Forterre</b>	- Aucun centre équestre sur la communauté de communes +/- Projet de circuit équestre, avec les mêmes difficultés que pour le pédestre...	
<b>Donjon Val Libre</b>	- Un seul centre équestre	
<b>Pays de Lapalisse</b>	+ 9 centres équestres, avec chacun sa spécificité : enseignement, randonnée, western, calèche, attelage, spectacle, etc...	
<b>Montagne Bourbonnaise</b>	+ Projet en cours : envisager un circuit opérationnel (le circuit équestre des Trois Rivières existe sur le papier mais pas sur le terrain) qui soit relié aux circuits équestres de VVA et du Syndicat Mixte des Monts de la Madeleine	
<b>3 CC du nord Puy de Dôme</b>	- Un seul centre équestre ; le circuit « Escapade Royale à cheval et en attelage » (le seul du territoire) est en suspend et devrait être repensé	

## La pêche

	<b>FORCES</b>	<b>FAIBLESSES</b>
<b>Pays Vichy Auvergne</b>	<ul style="list-style-type: none"> <li>• Une activité omniprésente sur le territoire, à différents niveaux : <ul style="list-style-type: none"> <li>◊ La Montagne Bourbonnaise (la Besbre, plan d'eau de Saint-Clément, pisciculture à Ferrière-sur-Sichon, nombreux étangs : tous classés en 1<sup>ère</sup> catégorie) et la CC de Sioule Colettes et Bouble (rivières et étangs de 1<sup>ère</sup> catégorie) sont les deux territoires au plus fort potentiel</li> <li>◊ La rivière Allier (VVA), le Val de Sioule en général, le Pays de Lapalisse (Besbre, Barbenan, étangs) et le Donjon Val Libre (étangs, canal, Loire) sont également très bien pourvus</li> </ul> </li> <li>• Un milieu associatif actif : écoles de pêche à Gannat, Saint-Pourçain, Lapalisse et Saint-Germain-des-Fossés, Société de Pêche de Lapalisse (200 membres pour l'entretien), etc...</li> </ul>	<ul style="list-style-type: none"> <li>• Une réglementation complexe, qui complique la pratique de cette activité par les touristes (d'autant plus que les OT ont du mal à les renseigner sur ce point) : problème de réciprocité, c'est-à-dire que la carte valable pour toutes les rivières n'est pas délivrée partout</li> </ul>

### Les loisirs nautiques

	<b>FORCES</b>	<b>FAIBLESSES</b>
<b>Pays Vichy Auvergne</b>	<ul style="list-style-type: none"> <li>• Un fort potentiel dû aux nombreuses rivières du territoire et au cadre naturel et paysager (gorges, etc...)</li> <li>• Une offre assez variée (canoë, kayak, barque, voile, aviron, etc...)</li> <li>• La Sioule est la rivière où l'activité de canoë-kayak est la plus développée</li> </ul>	<ul style="list-style-type: none"> <li>• Peu d'opérateurs, réseau peu développé par rapport au potentiel (même si plusieurs rivières ne sont pas navigables)</li> <li>• L'activité canoë-kayak sur la Sioule est largement localisée dans le département du Puy-de-Dôme, et donc retombées éco sur le 63</li> <li>• Qualité d'accueil</li> </ul>
	<p><b>Site incontournable</b> : la Sioule  <b>Sites complémentaires</b> : le lac d'Allier, voire le plan d'eau de Saint-Clément</p>	

<b>VVA</b>	+ Lac d'Allier (100 ha + rivière praticable en amont sur 5 km) : nombreuses activités (canoë-kayak, voile sur optimiste dériveur, catamaran, planche à voile, ski nautique, aviron, etc...) pour amateurs et pour sportifs aguerris ; surtout l'été +/- A Billy, une base de départ non aménagée sur l'Allier, pratiquée par des allemands (car citée dans un guide allemand) ; mais clientèle confidentielle
<b>Val de Sioule</b>	+ Gros potentiel de canoë-kayak sur la Sioule, de Chouvigny à Ebreuil - Peu d'opérateurs : on ne compte plus que le CNSB (base de loisirs) à Ebreuil, puisque Cano'Yak (Chouvigny) appartient désormais à Menat ; autres opérateurs tous dans le Puy de Dôme (Pont-de-Menat). Opérateurs peu opérationnels. - Réseau à développer largement (projet de base sur la CC du Bassin de Gannat)
<b>Donjon Val Libre</b>	- Potentiel sur le canal de Roanne à Digoïn [même pour la randonnée le long du canal] ; mais de moins en moins de plaisance car dégradation (absence de financement ; canal à cheval sur trois régions)

### Les espaces de baignade

	<b>FORCES</b>	<b>FAIBLESSES</b>
<b>Pays Vichy Auvergne</b>	<ul style="list-style-type: none"> <li>• La plage des Célestins (Lac d'Allier) et le plan d'eau de Saint-Clément (Montagne Bourbonnaise) sont les deux seuls espaces de baignade du territoire</li> <li>• Des piscines couvertes, à Vichy (Stade aquatique), Gannat, Lapalisse, etc... ; piscines d'été ailleurs (Bert)</li> </ul>	<ul style="list-style-type: none"> <li>• Un manque de points de baignade sur le territoire en général</li> <li>• Un manque que ne compense sans doute pas le peu de points de baignade en rivière, ni les quelques piscines</li> </ul>



## Autres activités de loisirs de pleine nature :

### Les sports d'hiver

	FORCES	FAIBLESSES
<b>Pays Vichy Auvergne</b>	<ul style="list-style-type: none"> <li>• En Montagne Bourbonnaise, trois sites de pratique des sports d'hiver :               <ul style="list-style-type: none"> <li>◊ La Loge des Gardes : petite station de ski alpin, proposant aussi ski de fond, snowboard, luge, raquettes,...</li> <li>◊ Le Foyer de ski de fond du Montoncel : 50 km de pistes de ski nordique, raquettes, luge</li> <li>◊ Domaine de Saint-Nicolas-des-Biefs : 20 km de pistes de ski de fond, raquettes</li> </ul> </li> <li>• Une situation favorable, au nord du Massif Central</li> <li>• Une clientèle régionale (bassin roannais en premier lieu, bassin de Vichy, ...) mais pas seulement (1<sup>ère</sup> station au sud de Paris)</li> <li>• <i>Ces stations proposent aussi des activités estivales : sports de glisse d'été pour la Loge des Gardes ; VTT, randonnée, orientation, etc... pour le Foyer du Montoncel</i></li> </ul>	<ul style="list-style-type: none"> <li>• Une saison hivernale réduite du fait d'un enneigement irrégulier et d'un relief bas (altitude max : 1280m)</li> <li>• Loge des Gardes : la taille de la station (4 téléskis, 5 pistes) et l'absence d'hébergement sur place ne permet pas une clientèle de vacanciers ; environ 40 000 visiteurs/an actuellement, mais plus de 100 000/an il y a une dizaine d'années</li> <li>• Le ski de fond, bien plus développé, dans un environnement qui lui est propice, n'apporte pas autant de retombées économiques</li> <li>• Concurrence des stations du Massif Central (Super Besse, le Mont Dore, Lioran)</li> </ul>
	<b>Site destination</b> : la Loge des Gardes et le Foyer de ski de fond du Montoncel (mais pour du très court séjour)	

### L'escalade

	FORCES	FAIBLESSES
<b>Pays Vichy Auvergne</b>	<ul style="list-style-type: none"> <li>• Plusieurs sites en Montagne Bourbonnaise : la Pierre Fendue et le Rocher Saint-Vincent (Lavoine), la Salette (Saint-Clément), la Pierre Châtel (Saint-Nicolas-des-Biefs), ...</li> <li>• Deux sites dans les gorges de Chouvigny : le Tunnel et le Roc Armand</li> <li>• Un site au Vernet : les Jumeaux</li> </ul>	<ul style="list-style-type: none"> <li>• <i>Aucun site de via ferrata sur le territoire (en projet à proximité, au Pont de Menat)</i></li> </ul>

### Accrobranche

	FORCES	FAIBLESSES
<b>Pays Vichy Auvergne</b>	<ul style="list-style-type: none"> <li>• Deux sites (payants) :               <ul style="list-style-type: none"> <li>◇ Parc Aventure Montoz' Arbres : parc récent, installé dans la Forêt des Colettes, nombreux équipements ; 7000 à 8000 visiteurs/an ; géré par Alphéa (CNSB)</li> <li>◇ Parc Aventure Extrême (Montagne Bourbonnaise) : bonne situation, auprès du plan d'eau et du camping de Saint-Clément</li> </ul> </li> <li>• Ces deux sites complètent l'offre en activités de pleine nature des deux territoires au plus fort potentiel</li> </ul>	<ul style="list-style-type: none"> <li>• Parc Aventure Montoz' Arbres :               <ul style="list-style-type: none"> <li>◇ grosse structure, mais peu d'interconnexion avec les autres activités du territoire</li> <li>◇ pas de structure d'accueil sur place</li> <li>◇ prix : 25€ la journée</li> </ul> </li> </ul>

### Course d'orientation

	FORCES	FAIBLESSES
<b>Pays Vichy Auvergne</b>	<ul style="list-style-type: none"> <li>• Montagne Bourbonnaise : parcours au château de Montgilbert, à la Loge des Gardes et au Foyer de ski de fond du Montoncel, dans des milieux naturels propices (Bois de l'Assise, Bois Noirs)</li> <li>• Sioule Colettes et Bouble : plusieurs parcours dans la forêt des Colettes, au parc Montoz' Arbres</li> <li>• VVA : l'association Le Vernet Sports Nature gère plusieurs parcours (au Vernet, au centre omnisport de Vichy, au château de Montgilbert,...)</li> </ul>	<ul style="list-style-type: none"> <li>• Les parcours de la Forêt des Colettes sont plutôt rudimentaires</li> </ul>

## Loisirs aériens

	FORCES	FAIBLESSES
<b>Pays Vichy Auvergne</b>	<ul style="list-style-type: none"> <li>• Un certain nombre d'activités proposées (parapente, parachutisme, avion, etc...) pour découverte, initiation ou perfectionnement</li> <li>• Découverte des paysages par les airs (montgolfière, avions, ULM)</li> </ul>	<ul style="list-style-type: none"> <li>• Concurrence de territoires aux paysages plus propices et plus attractifs (parapente, montgolfière, etc... sur la Chaine des Puys, les Monts Dore, etc...)</li> </ul>
<b>VVA</b>	+ Aéro-club de Vichy : baptême de l'air en avion 4 places (y compris pour les personnes handicapées) ; école de pilotage + Montgolfières du Val d'Allier (Bellerive) : baptême de l'air, initiation et stages + Vol libre au Vernet	
<b>Pays en Saint- Pourcinois</b>	+ Air Plum Jet-Pocket (Fourilles) : découverte, initiation ou perfectionnement au parapente à moteur + Envol en Pays Saint-Pourcinois : vols "découverte" en montgolfière	
<b>Pays de Lapalisse</b>	+ Plusieurs activités à l'aéroclub Lapalisse-Périgny : parachutisme, chute libre, baptêmes en avion et ULM, balade aérienne en planeur biplace ou en avion.	

## Golf

	FORCES	FAIBLESSES
<b>Pays Vichy Auvergne</b>	<ul style="list-style-type: none"> <li>• 3 golfs sur le territoire : le Sporting Club de Vichy et le Golf de la Forêt de Montpensier (18 trous), et le Golf Club de Briailles (9 trous)</li> <li>• Projet de Golf Resort à Montcombroux-les-Mines (Donjon) pour 2012, par des hollandais</li> </ul>	

### *Autres*

	<b>FORCES</b>	<b>FAIBLESSES</b>
<b>Pays Vichy Auvergne</b>	<ul style="list-style-type: none"> <li>• Quad au Parc Aventure Extrême de Saint-Clément et à Gannat</li> <li>• Motocross à Saint-Nicolas-des-Biefs</li> <li>• Tir à l'arc au Mayet de Montagne, à la Guillermie et à Verneuil, et en activité annexe au Foyer du Montoncel et à Montoz' Arbres, ...</li> <li>• Karting : circuit international Jean Brun à Varennes ; compétitions très attractives (championnats du monde)</li> </ul>	

## **G. Autres éléments d'attractivité**

---

### **La gastronomie et les produits du terroir**

	<b>FORCES</b>	<b>FAIBLESSES</b>
<b>Pays Vichy Auvergne</b>	<ul style="list-style-type: none"> <li>• Des produits à la notoriété nationale et internationale, liés aux eaux du Bassin de Vichy : l'eau des Célestins, l'eau Saint-Yorre, les Pastilles de Vichy.</li> <li>• Les vins du vignoble de Saint-Pourçain, de plus en plus connus, participent de l'identité du territoire</li> <li>• Plusieurs autres produits sont spécifiques au territoire (moutarde de Charroux, huiles de Lapalisse, etc...), mais ont une notoriété beaucoup plus réduite</li> <li>• Des marchés de terroir reconnus : foire d'embouche du Bouchaud, etc</li> </ul>	<ul style="list-style-type: none"> <li>• Certains produits du terroir très connus (bœuf charolais, poulet bourbonnais, fromage charolais AOC) sont produits sur le territoire mais n'en sont pas spécifiques</li> <li>• Les territoires ruraux du Pays (hormis Vichy) souffrent d'un manque de produits réellement porteurs, qui pourraient en faire un territoire rural d'exception</li> </ul>
	<p><b>Site destination</b> : aucun  <b>Sites incontournables</b> : bassin de Vichy, vignoble saint-pourcinois  <b>Sites complémentaires</b> : Lapalisse, Montagne Bourbonnaise, Maringues</p>	
<b>VVA</b>	+ Cohérence autour des riches eaux du bassin : Célestins et Saint-Yorre, pastilles et, par déclinaison, toute une gamme de confiseries (sucres d'orge, etc...)	

<b>Pays Saint-Pourcinois</b>	+ Réputation historique des vins de Saint-Pourçain ; thème identitaire fort : musée de la vigne et du terroir, nombreux évènements, dont le Festival Viticole et Gourmand, nombreuses caves à Saint-Pourçain, Louchy-Montfand, Saulcet, ... - Pas vraiment de clientèle vitivinicole car offre non-structurée ; micro-vignoble avec des caves qui ne sont pas tournées vers le tourisme (même si se visitent)
<b>Varennes Forterre</b>	- Viande charolaise omniprésente ; aussi deux artisans chocolatiers
<b>Pays de Lapalisse</b>	+/- Huileries de Lapalisse (112 ans d'existence) et pâtisseries/chocolats (Vérités de Lapalisse, « Crottes de Marquis », Lapalissades). Mais notoriété réduite. - Aussi foie gras de Bert, Tuilerie des Dames, etc..., mais moins identitaires
<b>Montagne Bourbonnaise</b>	+/- Nombreux produits (huiles à la Guilleumie, miel à Ferrières, confitures à Arronnes,...) mais très épars
<b>3 CC du nord Puy de Dôme</b>	+/- Plusieurs spécialités produites sur le territoire (dont un Gaperon, le Maringuois) ; nombreux marchés

\* Les territoires non cités ne détiennent pas de produits du terroir identitaires.

### L'artisanat d'art

	<b>FORCES</b>	<b>FAIBLESSES</b>
<b>Pays Vichy Auvergne</b>	<ul style="list-style-type: none"> <li>• Un artisanat d'art présent sur l'ensemble du territoire ; chaque entité possède son ou ses artisans</li> <li>• Le village ancien de Charroux et le village d'artistes de Châtel-Montagne sont les deux pôles d'artisanat d'art du territoire</li> </ul>	<ul style="list-style-type: none"> <li>• Souvent, cet artisanat d'art n'est pas spécifique au territoire</li> <li>• Eparpillement des ateliers, foisonnement des thèmes, et finalement peu de promotion ciblée</li> </ul>
	<b>Site destination</b> : aucun <b>Sites incontournables</b> : Charroux, Châtel-Montagne (pour une clientèle culturelle) <b>Sites complémentaires</b> : les nombreux ateliers du territoire	
<b>VVA</b>	+/- Quelques artisans à Bellerives, Vichy, ... Originalité de l'Atelier de l'Ecureuil Poète (Mariol), qui se visite	
<b>Val de Sioule</b>	+ Charroux : grande variété d'artisanat d'art (savonnerie, fabrication de bougies, peinture sur bois, sur céramique, etc...) ; ateliers ouverts et qui donnent de la vie au village +/- Plusieurs autres artisans d'art disséminés sur le Pays Saint-Pourcinois - Artisanat quasi absent des autres territoires (ANCT, mais qui ne produit pas de spécialités du territoire ; seulement une peintre sur céramique à Ebreuil)	
<b>Varennes Forterre</b>	+/- Plusieurs ateliers de sculpture, modelage et bricolage (notamment à Saint-Gérand le Puy) ; certains se visitent ou proposent des cours ou des stages	
<b>Donjon Val Libre</b>	+/- Trois petits ateliers (cristallerie, forge, poterie), dont deux à Montcombroux	
<b>Pays de Lapalisse</b>	+/- Quelques ateliers épars: coutellerie d'art, fleurs séchées, travail du cuir, modélisme	

<b>Montagne Bourbonnaise</b>	+ Village d'artistes de Châtel-Montagne : souffleur de verre, perlier d'art, peintres toutes techniques, artiste sculpteur, etc... - Châtel-Montagne : ateliers souvent fermés, artistes ne veulent pas forcément recevoir les touristes ; activité qui n'a pas eu l'effet escompté (fermeture école) +/- Plusieurs autres ateliers éparpillés, aux thèmes variés
<b>3 CC du nord Puy de Dôme</b>	+/- Très peu d'artisans d'art, si ce n'est un atelier à Artonnes (lave émaillée, aquarelle)

### Le patrimoine industriel

	<b>FORCES</b>	<b>FAIBLESSES</b>
<b>Pays Vichy Auvergne</b>	<ul style="list-style-type: none"> <li>• Visites du Comptoir Européen de la Confiserie et de ses ateliers, à Vichy</li> <li>• L'OT de Saint-Pourçain veut organiser en été 2010 des visites guidées d'entreprises</li> </ul>	<ul style="list-style-type: none"> <li>• Potentiel existant, mais largement inexploité : <ul style="list-style-type: none"> <li>◇ Usine d'embouteillage de Saint-Yorre</li> <li>◇ Anciennes mines et carrières de wolfram et de kaolin à Echassière, à l'abandon</li> <li>◇ Etc...</li> </ul> </li> </ul>

## H. Modes de découverte de ces patrimoines

---

	<b>FORCES</b>	<b>FAIBLESSES</b>
<b>Pays Vichy Auvergne</b>	<ul style="list-style-type: none"> <li>• Chaque OT propose un certain nombre de modes de découverte : visites guidées, randonnées thématiques, jeux de pistes, animations diverses, etc...</li> </ul>	<ul style="list-style-type: none"> <li>• La quantité, la qualité et la diversité des modes de découverte varient fortement selon les territoires</li> <li>• Plusieurs animations de découverte risquent de ne pas être reconduites en 2010</li> </ul>
<b>VVA</b>	<p>+ Vichy : toute une gamme de brochures : "Vichy en poche" (plan de Vichy) ; "Vichy Escapades" (séjours week-end proposés par l'OT) ; "Maigrir à Vichy" (séjours d'amincissement) ; "Vichy pratique" (guide hébergement, restauration, infos pratiques) ; "Vichy pas à pas" (parcours libres ou visites guidées). Etc...</p> <p>+/- Cusset : intrigue policière (avec Gannat et Saint-Pourçain), visites nocturnes (en 2010 ?), jeu de piste pour les enfants, etc... [Seule l'intrigue est pérenne]. Le Service Culturel de la ville vient aussi de créer des promenades contées.</p> <p>+/- Billy : les Nouvelles Fariboles (jeu de piste avec pour objectif la découverte du village), visites sur le thème Louis II de Bourbon, les « Brodineries » (visites insolites du château), etc... [Toutes ces animations ont lieu en été]</p> <p>- Les 12 communes non couvertes par un OT ne sont presque pas mises en valeur</p>	
<b>Val de Sioule</b>	<p>+ En plus du topoguide FFRP des randonnées en Val de Sioule, et des cartes Equi'Sioule et VTT'Sioule, le SMAT organise des Randos découverte (thématiques, guidées), de mai à septembre</p> <p>+ Outils d'aide à la découverte : guides « Bienvenue en Val de Sioule », brochure « Les églises arc-en-ciel » et exposition itinérante « peintures murales », carte touristique « Val de Sioule et Combrailles »</p> <p>- Le projet innovant de jeu de piste « les Mystères d'Ogaïa » n'aboutit pas</p>	
<b>Bassin de Gannat</b>	<p>+ Brochure « A la découverte du petit patrimoine du Pays de Gannat et des Portes Occitanes » ; brochure proposant une visite de Gannat, avec plan de visite</p> <p>+ Cluedo historique à Jenzat en nocturne (le 7 août) organisé par les OT de Gannat, Cusset et Saint-Pourçain</p>	
<b>Sioule Colettes et Bouble</b>	<p>+ Manifestation Ecolette, à laquelle travaille beaucoup l'OT</p> <p>+ Projet de sentiers thématiques avec aires d'interprétation aux pieds des viaducs</p>	
<b>Pays Saint- Pourcinois</b>	<p>+ Visites guidées thématiques de Saint-Pourçain (1000 participants en 2009), visites guidées de Chantelle et Verneuil en été, audioguides à Charroux</p> <p>+ 3 Eductours organisés par l'OT : visites guidées visant à fédérer les prestataires</p>	
<b>Varennes Forterre</b>	<p>+ Journées Découvertes : 3 à 4 par été ; visite d'une industrie, visite d'un château privé, une animation. Moyenne : 25 personnes par journée</p> <p>+ « Soirée étoilée » : observation des étoiles et visite d'un monument, 1 fois/an</p> <p>+ Outils d'aide à la découverte : Guide Pratique Touristique, brochure des circuits de randonnée, lettre d'information « Au fil de l'Allier- Pré Redan »</p>	

<b>Donjon Val Libre</b>	+/- Outils d'aide à la découverte : brochure « Le patrimoine bâti des villages », guide « Randonnées découverte en Val Libre », brochure « Randonnée des champignons », etc... [Documentation de qualité médiocre] - Le Donjon Val Libre souffre d'un déficit de mise en valeur, et donc de modes de découverte
<b>Pays de Lapalisse</b>	+ Visites d'entreprises, visites guidées de Lapalisse (en nocturne l'été) +/- Guide des circuits de randonnée, avec carte
<b>Montagne Bourbonnaise</b>	+ DécouVERTE : journée grand public d'initiation aux activités de pleine nature +/- Deux Journées Découvertes (reconduites en 2010 ?) + Outils d'aide à la découverte : guide pratique Montagne Bourbonnaise, guide FFRP des randonnées en Montagne Bourbonnaise
<b>3 CC du nord Puy de Dôme</b>	+ Outils d'aide à la découverte, de qualité : guides « Visites et Loisirs », « Hébergements, restaurants, infos pratiques », « Loisirs Nature » (fiches des circuits rando, vélo, cheval)

\* Les brochures et programmes d'actions récoltés dans les OT du territoire compléteront ce tableau.

## I. Accessibilité handicap

### Hébergements et sites labellisés « Tourisme et Handicap » \*

	<b>FORCES</b>	<b>FAIBLESSES</b>
<b>Pays Vichy Auvergne</b>	<ul style="list-style-type: none"> <li>• 6 sites de visites et de loisirs labellisés (sur les 10 que compte l'Allier, et sur les 41 d'Auvergne)</li> <li>• <i>Plusieurs sites et activités non labélisés mais adaptés aux handicapés (ski nautique, etc...)</i></li> </ul>	<ul style="list-style-type: none"> <li>• Le label est moins densément présent sur le Pays (à l'image de l'Allier) que sur les autres départements d'Auvergne (Cantal et surtout Puy de Dôme)</li> <li>• Sur le Pays (comme pour l'Allier en général), faiblesse toute particulière du label pour les gîtes ruraux (1 seul sur 60 en auvergne), les chambres d'hôtes (1 seule sur 22 en Auvergne), et les hôtels</li> </ul>
<b>VVA</b>	+/- Seul hôtel labellisé du département à Vichy ; seul camping labellisé du Pays à Brugheas ; village de vacances Lio'Hand Evasion à Brugheas - Aucun site de visite et de loisir labellisé	
<b>Val de Sioule</b>	+ Plusieurs sites labellisé (principalement sur la com com Sioule Colette et Bouble) : Musée de l'Automobile et église de Bellenaves, Wolframines, ballades en calèche de Charroux + Les 3 seuls gîtes d'étape et de séjour du Pays sont sur la com com de Sioule Colette et Bouble ; aussi village de vacances du Vert Plateau - 1 seul gîte rural, 1 seule chambre d'hôtes	



<b>Varennes Forterre</b>	- Ni site ni hébergement labellisé
<b>Donjon Val Libre</b>	- Ni site ni hébergement labellisé
<b>Pays de Lapalisse</b>	+ OT de Lapalisse labellisé : rôle de moteur pour son territoire ; aussi le site du Domaine de la Chaize - Aucun hébergement labellisé
<b>Montagne Bourbonnaise</b>	- Ni site ni hébergement labellisé
<b>3 CC du nord Puy de Dôme</b>	- Ni site ni hébergement labellisé

\* La carte du CRDTA recensant l'ensemble les hébergements et sites labellisés en Auvergne est jointe aux brochures des offices de tourisme.

## **J. Manifestations et évènements**

---

	<b>FORCES</b>	<b>FAIBLESSES</b>
<b>Pays Vichy Auvergne</b>	<ul style="list-style-type: none"> <li>• Un grand nombre de manifestations dont beaucoup mettent en lumière le local (traditions, patrimoine, etc...)</li> <li>• Permettent d'animer les villes et villages, surtout en période estivale</li> <li>• Le Festival des Cultures du Monde, à Gannat : 37<sup>ème</sup> édition, des fréquentations en hausse, une notoriété internationale ; Festival Rock'Preserv : barre des 15 000 entrées atteinte</li> </ul>	<ul style="list-style-type: none"> <li>• Certains territoires souffrent d'un manque d'évènements de notoriété (inégalité entre les entités du Pays)</li> <li>• Mis à part certains festivals et évènements, des manifestations à la fréquentation limitée, attirant essentiellement une population locale</li> </ul>
	<p><b>Site destination/site incontournable :</b> Festivals des Cultures du Monde et Rock'Preserv.</p> <p><b>Sites complémentaires :</b> Vichy et ses animations, Ecolette, Embouteillage sur la N7, les manifestations de la Montagne Bourbonnaise</p>	
<b>VVA</b>	<p>+ Vichy : nombreuses fêtes et animations (Saison culturelle de l'Opéra, Vichy Nouvelle Vague, concerts sous le kiosque à musique, courses à l'hippodrome, La Grande Semaine Internationale du Golf, Fêtes Napoléon III, etc...)</p> <p>+/- Plusieurs évènements autour de Vichy : Arts dans la rue (Busset), Saint-Yorre en Fête, Cours du soir à Cusset, nombreuses animations autour du château de Billy, etc... <i>[Important marché de Noël à Cusset]</i></p>	

<b>Bassin de Gannat</b>	+ Les festivals complètent l'offre culturelle de la communauté de communes + Le festival des Cultures du Monde et le festival Rock'Preserv sont deux réussites ; le Festival International de Films Indépendants attire de plus en plus [+ <i>La foire de Gannat se distingue par son envergure et les thèmes abordés</i> ]
<b>Sioule Colettes et Bouble</b>	+ Ecolette (juin) : événement autour des activités de pleine nature ; pour les scolaires en semaine, grand public le week-end (- pas d'activités à Ebreuil) +/- 2 autres événements (les Popotes et le CSO) à la fréquentation plus limitée - Au final, un certain manque d'animation, surtout en été
<b>Pays Saint-Pourcinois</b>	+/- Plusieurs fêtes autour du thème des vins, attirant un public plutôt local ; le Festival Viticole et Gourmand est le plus fréquenté (5500 visiteurs)
<b>Varenes Forterre</b>	+/- Seule réelle animation « touristique » : les comédies musicales en plein air, à Sanssat, en juin (500 à 800 personnes/soir, sur 4 soirs, en fonction du temps) [+/- <i>Plusieurs manifestations locales : concours agricole renommé, important marché de Noël, 3 grandes courses de karting par an</i> ]
<b>Donjon Val Libre</b>	[+/- <i>Foire d'embouche du Bouchaud (85<sup>ème</sup> année) : manifestation la plus fréquentée, mais attirant surtout des professionnels</i> - <i>De petites fêtes locales : Fête du cheval, Marché veillée du terroir, etc...</i> ]
<b>Pays de Lapalisse</b>	+ Embouteillage sur la N7 (tous les 2 ans) : événement le plus important, sur un week-end ; promotion au niveau national +/- Plusieurs petites animations (« Flâneries au château », Nuit de l'Humour, etc) - Festival d'Art Brut : n'a eu lieu qu'en 2008, faibles fréquentations, non reconduit - Pas de manifestations en été
<b>Montagne Bourbonnaise</b>	+ « Les Grands Jeux de la Montagne Bourbonnaise » (45 <sup>ème</sup> édition, août) : la plus grosse manifestation (itinérante) ; intégration de Busset et du Vernet +/- Nombreux événements relativement attractifs, principalement en été : sportifs (DécouVERTE, Les 100 cavaliers, Le grimper du Montoncel, etc), culturels (Festival des Monts de la Madeleine), traditionnels (Le cou de l'oie, la Fête du pain, etc), foires (Foire de la Paperasse, Foire aux paniers, etc) - Et de très nombreuses petites manifestations, partout, sans coordination...
<b>3 CC du nord Puy de Dôme</b>	+/- Plusieurs animations autour de l'art : Festival "Art et passion" en Limagne Bords d'Allier, expositions

### III. Les structures d'accueil

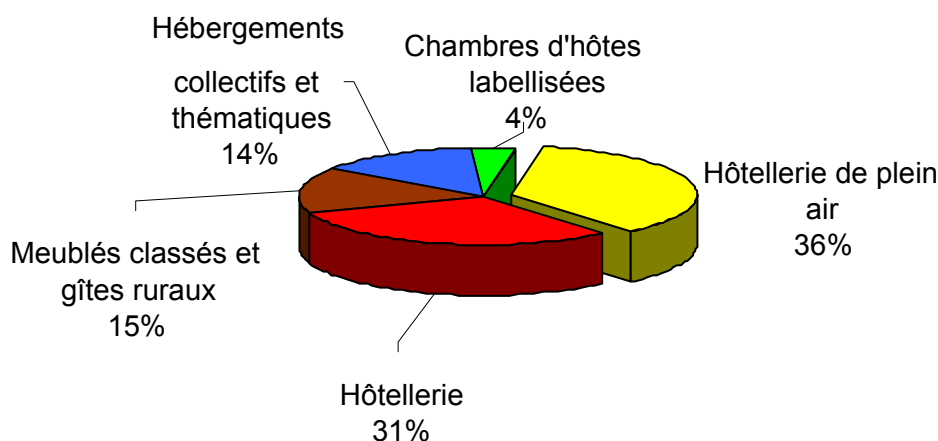
#### A. Situation générale de l'offre en hébergements :

L'ensemble des données citées ici sont tirées d'un même document, fourni par le CDT de l'Allier et regroupant des statistiques provenant de diverses sources (INSEE, SPOT Auvergne, CRCI Auvergne, CDT Allier, Préfecture de l'Allier, SNRT, UNAT Auvergne, UFCV, FUAJ, DDJS Allier, Gîtes de France Allier, Fleurs de Soleil). Il s'agit de données arrêtées au 31 décembre 2008.

- Le Pays Vichy-Auvergne a une **capacité d'accueil globale** de 49021 lits touristiques, qui se répartissent ainsi :
  - 13415 lits marchands (soit 27,4% du total)
  - 35606 lits non marchands (soit 72,6% du total)
- **Par types d'hébergements marchands**, les lits touristiques comptabilisés sur le Pays se répartissent ainsi :

Hébergements	Nombre de lits
Hôtellerie	4203
Hôtellerie de plein air	4823
Meublés classés et gîtes ruraux	2045
Chambres d'hôtes labellisées	525
Hébergements collectifs et thématiques (colonies, lycées, centres sportifs, etc...)	1819
<b>Total</b>	<b>13415</b>

#### Répartition des lits touristiques par types d'hébergements marchands



- Le Pays Vichy-Auvergne (hors nord Puy de Dôme) regroupe 47,8 % des lits en hébergements marchands du **département de l'Allier** (13 078 sur 27 357). Par types d'hébergements, il représente (toujours hors nord Puy de Dôme) : 47 % des lits hôteliers de l'Allier, 46,7 % des lits en camping, 43 % des lits en meublés de tourisme classés, 51 % des lits en chambres d'hôtes labellisées, et 59 % des lits en hébergements collectifs et thématiques.

- **Répartition de la capacité d'accueil au sein du Pays Vichy-Auvergne :**

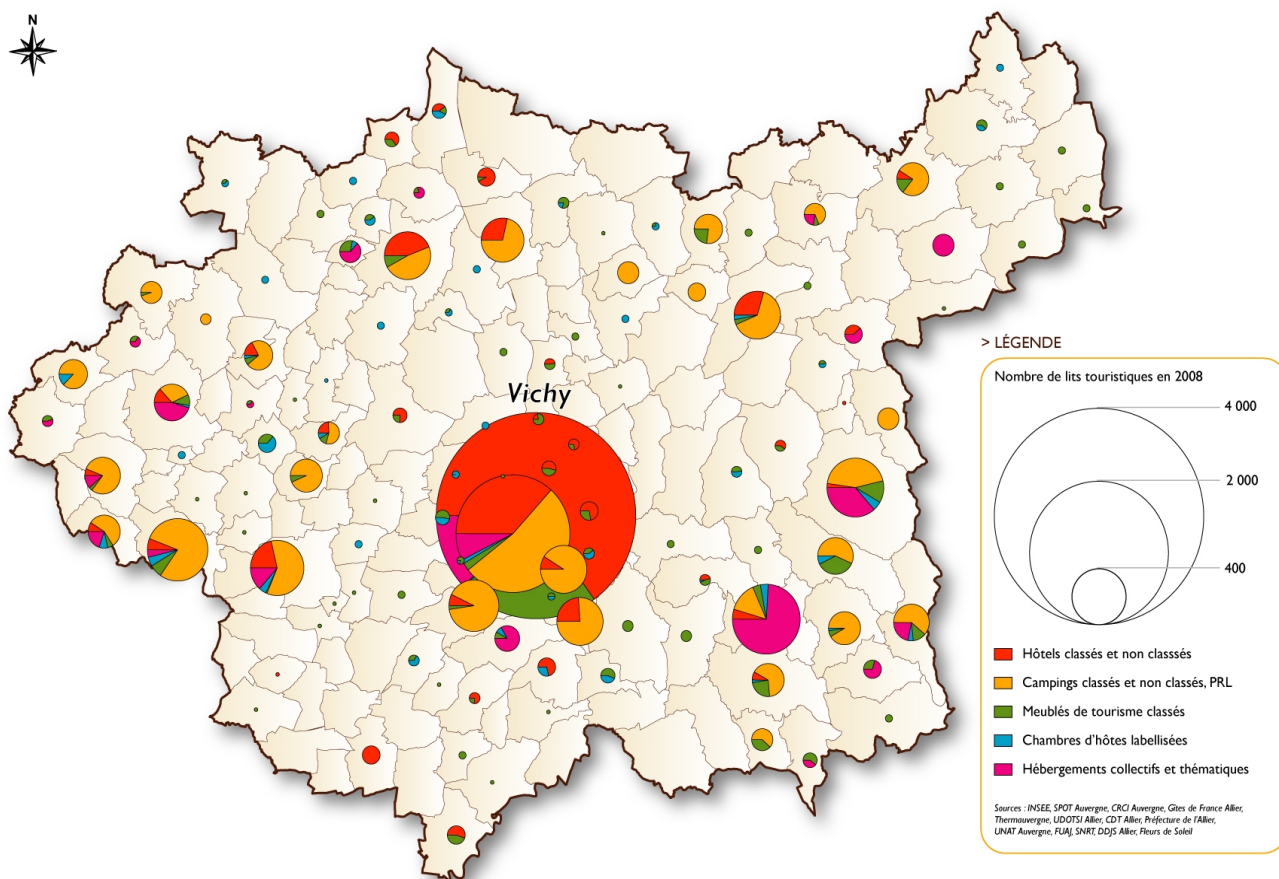
Répartition des lits touristiques par EPCI

EPCI	% lits marchands 2008	% Lits non marchands 2008	% Lits touristiques 2008
VVA	<b>50</b>	<b>24</b>	<b>31</b>
Bassin de Gannat	5	7	6,5
Sioule Colettes et Bouble	<b>10</b>	14,5	13
Pays Saint-Pourcinois	6	11,5	10
Varennes Forterre	4	4,5	4,5
Donjon Val Libre	2	6	5
Pays de Lapalisse	5	5,5	5,5
Montagne Bourbonnaise	<b>15</b>	<b>21</b>	<b>19</b>
Coteaux de Randan	1	2	2
Limagne Bords d'Allier	0	1	1
Nord Limagne	1	3	2,5
<b>TOTAL Pays</b>	<b>100</b>	<b>100</b>	<b>100</b>

Répartition des lits touristiques marchands par EPCI

EPCI	% Hôtellerie	% Camping	% Meublés classés	% Chambres d'hôtes	% Hbg collectifs et thématiques
VVA	79%	33%	54%	19%	32%
Montagne Bourbonnaise	2%	16%	17%	15%	38%
Limagne Bords d'Allier	1%	0%	2%	0%	0%
Coteaux de Randan	1%	0%	1%	7%	4%
Bassin de Gannat	3%	9%	3%	7%	3%
Pays Saint Pourcinois	6%	5%	7%	26%	4%
Donjon - Val Libre	0%	2%	4%	3%	5%
Nord Limagne	1%	0%	1%	0%	0%
Pays de Lapalisse	3%	8%	2%	5%	3%
Sioule, Colettes et Bouble	2%	19%	5%	12%	11%
Varennes Forterre	2%	7%	3%	6%	0%
<b>Total pays</b>	<b>100%</b>	<b>100%</b>	<b>100%</b>	<b>100%</b>	<b>100%</b>

## ■ Pays Vichy Auvergne : répartition de la capacité d'accueil marchande par mode d'hébergement



## B. Analyse par types d'hébergement :

*Les arguments qui suivent sont établis à partir de l'étude des données fournies par le CDT de l'Allier et par la CRCI d'Auvergne, et surtout d'après les entretiens menés avec chacun des offices de tourisme du territoire (ainsi que le SMAT de la Montagne Bourbonnaise, la communauté de communes du Donjon Val Libre et l'association Loisirs et Culture). Les chiffres des tableaux ci-dessous diffèrent parfois légèrement des chiffres du CDT, lorsqu'ils tiennent compte de l'évolution du parc depuis la fin 2008 (ouverture/fermeture d'établissements).*

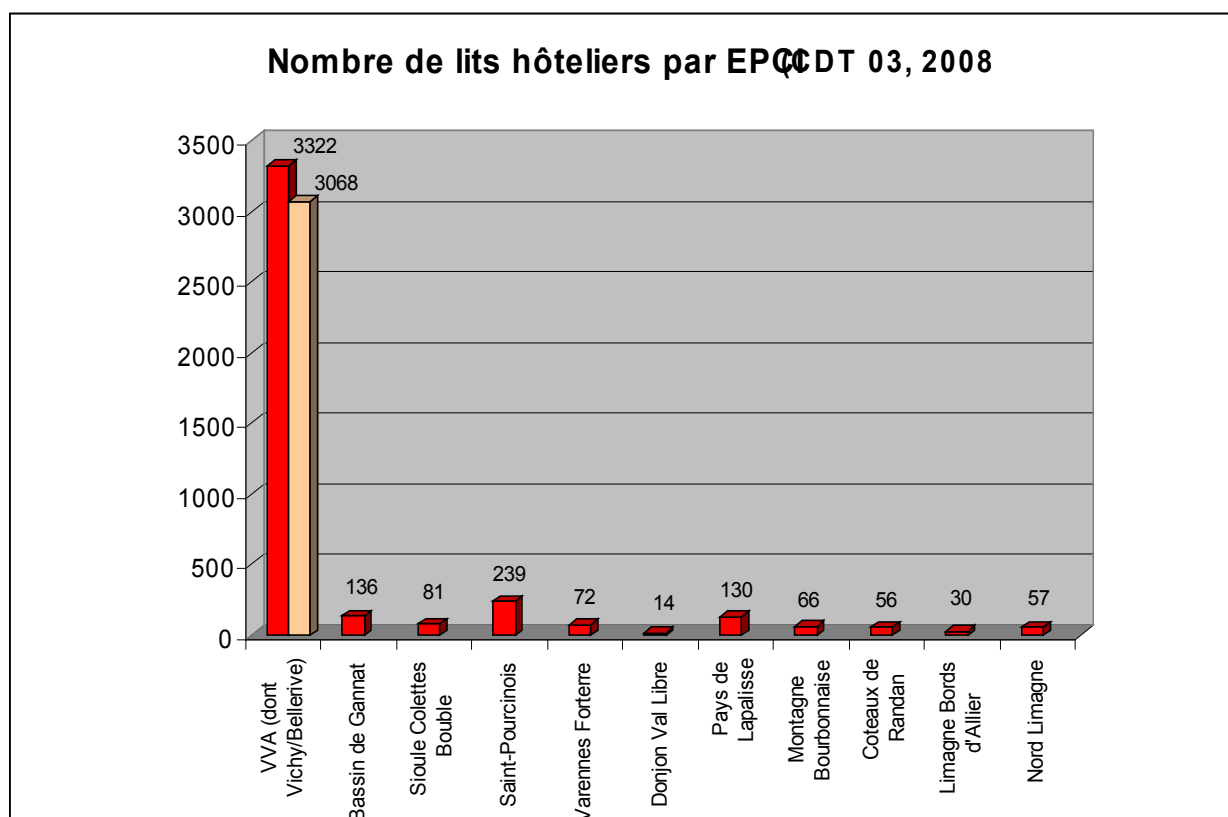
### L'hôtellerie

	FORCES	FAIBLESSES
<b>Pays Vichy Auvergne</b>	<ul style="list-style-type: none"> <li>La CA de Vichy Val d'Allier concentré en 2007 44% de l'offre hôtelière du département</li> </ul>	<ul style="list-style-type: none"> <li>A l'image des villes d'eau, le parc hôtelier de VVA diminue fortement, et baisse en qualité</li> <li>Des réalités très différentes selon les territoires : VVA concentre 79% des lits du Pays ; les territoires ruraux sont généralement mal pourvus</li> <li>Un classement globalement faible (très faible hors Vichy) : beaucoup de petits établissements ayant peu évolué ; manque de professionnalisme ?</li> </ul>
<b>VVA</b>	+ Vichy : une offre pléthorique de 32 hôtels (soit 1206 chambres, 2535 lits), du non classé au 4*, avec une majorité de 2* (19). Bellerive : plusieurs établissements de chaînes hôtelières (plus de 500 chambres en tout). Plusieurs hôtels ailleurs (Saint-Yorre, Creuzier, etc...) - Territoire du département le plus touché par la baisse de son parc hôtelier - Une qualité sanitaire des hôtels vichyssois en forte régression	
<b>Bassin de Gannat</b>	- Une offre hôtelière faible : 4 hôtels, 40 chambres, soit un peu plus de 90 lits - Plus qu'un seul hôtel à Gannat (6000 hab !), après la fermeture de l'Hôtel d'agriculture : l'Auberge du Château, hôtel-restaurant, 2*, 15 chambres, 38 lits	
<b>Sioule Colettes et Bouble</b>	- 5 hôtels (2 à Chouigny, 1 à Ebreuil, Bellenaves et Lalizolle), surtout des 2* ; environ 40 chambres en tout, soit 90 lits. Peu de succès car offre pas forcément adaptée (en qualité mais aussi à ce que recherchent les touristes sur ce territoire)	
<b>Pays Saint-Pourçinois *</b>	+ Projet de chaîne hôtelière (autour du nouveau Leclerc) - Capacité totale supérieure à 200 lits (55% sont localisés à Saint-Pourçain même) ; offre insuffisante (hôtels complets en été) - Offre de 2* et de non-classé ; manque du haut de gamme	

<b>Varennes Forterre</b>	- Deux hôtels à Varennes en tout et pour tout : nc et 2* (mais souffrant d'un problème d'accueil)
<b>Donjon Val Libre</b>	- Un seul petit hôtel (au Donjon), qui n'est pas aux normes - Pourtant, réelle demande (touristes de passage) ; le PIT les envoie sur Lapalisse
<b>Pays de Lapalisse</b>	+/- 6 hôtels sur le territoire, dont 5 à Lapalisse ; soit une capacité de 130/140 lits - Deux seulement sont réellement professionnels (2* et 3*) ; pour les autres, mauvaise (voire très mauvaise) qualité - Les gens refusent la mauvaise qualité, d'où problème de capacité lors d'événements importants (Embouteillage sur la N7)
<b>Montagne Bourbonnaise</b>	- Une offre réduite (2 hôtels au Mayet, auberges en complément), par rapport aux autres types d'hébergements
<b>3 CC du nord Puy de Dôme</b>	+/- Peu d'hôtels, mais une capacité totale de 72 chambres + Qualité : du bon (2*) au très bon (3* du château de Maulmont à St-Priest-Bramefant, hôtel du château de la Canière nc mais grand standing à Thuret)

\* Pour la CC en Pays Saint-Pourcinois, les CC du nord Puy de Dôme et la CA de Vichy, l'analyse est uniquement basée sur les statistiques du CDT (ni les éventuels entretiens avec les offices de tourisme, ni les sites Internet de ces derniers ne permettent de compléter ou d'actualiser ces données).

Nb : Le document « Evolution de l'offre hôtellerie-restauration entre 1997 et 2007- Chiffres clés- Allier », publié par la CRCI d'Auvergne, complètera ce tableau.

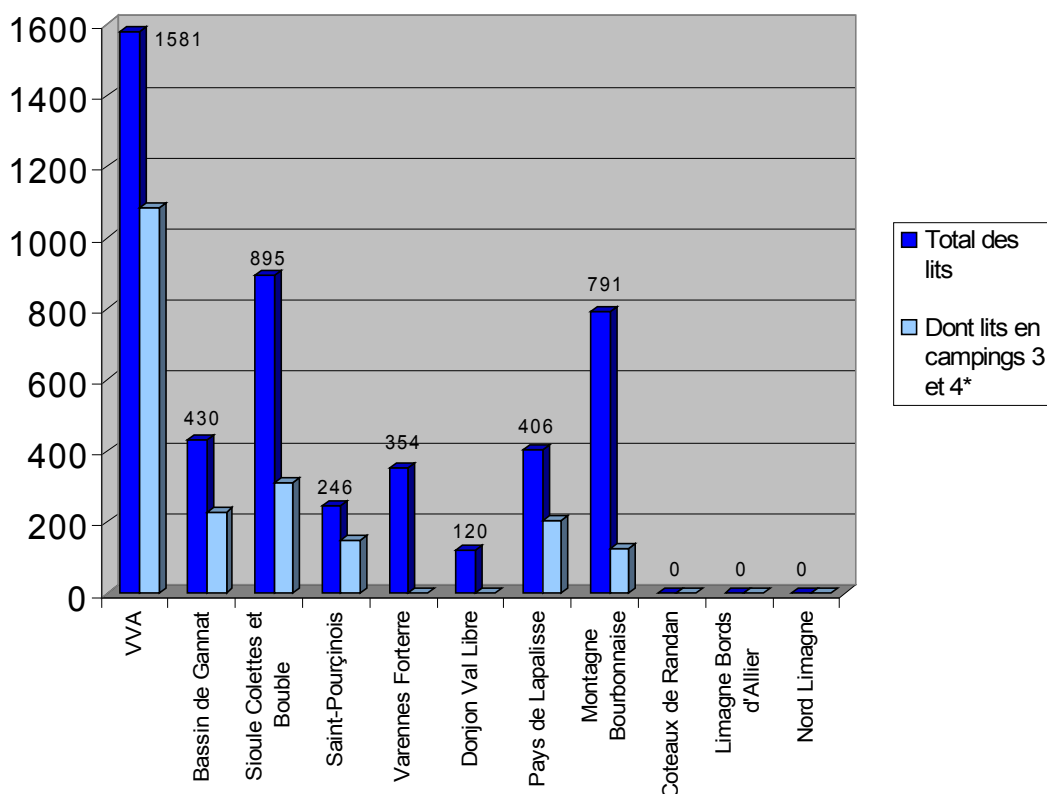


### L'hôtellerie de plein air

	<b>FORCES</b>	<b>FAIBLESSES</b>
<b>Pays Vichy Auvergne</b>	<ul style="list-style-type: none"> <li>• La première capacité d'accueil du territoire : soit 36% de l'ensemble des lits marchands</li> <li>• Sur le territoire : 43% de campings 2*, 19% de campings 3* et 8% de campings 4*</li> <li>• Les campings 3 et 4* regroupent 44% des lits de l'hôtellerie de plein air du Pays</li> </ul>	<ul style="list-style-type: none"> <li>• De grosses inégalités entre les territoires ; plusieurs (ruraux) souffrent d'un manque de campings, et/ou d'une offre inadaptée</li> <li>• Faible nombre de mobil homes et de chalets ; 17% seulement des lits en camping du territoire sont des « lits locatifs »</li> </ul>
<b>VVA</b>	+ Plusieurs campings autour de Vichy (Abrest, Bellerive, Brugheas, Saint-Yorre) : 1 <sup>ère</sup> capacité du Pays, avec 33% des lits en campings + 69% des lits en camping de VVA sont des lits en campings 3 et 4* ; ils représentent 51% de la totalité des lits en campings 3 et 4* du Pays	
<b>Bassin de Gannat</b>	- 2 campings classés ; 10 chalets seulement pour le camping 3* de Gannat +/- Classement correct : 2* pour le camping de Jenzat ; celui de Gannat marche bien (même s'il s'agit d'une clientèle d'habitues)	
<b>Sioule Colettes et Bouble</b>	+ Une offre conséquente (19% des lits en camping du Pays) et relativement bien adaptée à la clientèle de ce territoire +/- Qualité honorable : majorité de 2*, camping 3* à Lalizolle et 4* à Ebreuil	
<b>Pays Saint- Pourcinois</b>	- Seulement 2 campings sur le territoire (Saint-Pourçain et Chantelle) +/- 2* à Chantelle, 3* à Saint-Pourçain ; la mairie cherche un repreneur au camping municipal de Saint-Pourçain, afin de le doter de mobil homes	
<b>Varennes Forterre</b>	- Offre limitée : camping 2* à Trézelle (occupé par les gens du voyages), 2 autres tout petits tenus par des hollandais - Le camping 4* de Chazeuil a fermé ; l'OT demande à la Com Com la création d'un nouveau camping	
<b>Donjon Val Libre</b>	- Un unique camping (1*, au Donjon) ; situé en ville, alors que les gens viennent pour le calme à la campagne - Constat du PIT : manque un camping à la ferme avec mobil homes	
<b>Pays de Lapalisse</b>	+ Succès des campings en 2009 +/- Eventail de niveaux de gamme : du non classé au camping 3* de Lapalisse	
<b>Montagne Bourbonnaise</b>	+ Nombreux campings (16% des lits en camping du territoire), du non classé au 3* de Saint-Nicolas - 16% seulement des lits sont en camping 3*	
<b>3 CC du nord Puy de Dôme</b>	- Offre inexistante	



**Nombre de lits en camping par EPCI (CDT 03, 2008)**



**Meublés de tourisme et gîtes ruraux\***

	<b>FORCES</b>	<b>FAIBLESSES</b>
<b>Pays Vichy Auvergne</b>	<ul style="list-style-type: none"> <li>Des gîtes ruraux relativement nombreux sur le territoire, et généralement de bonne qualité</li> <li>Des meublés de tourisme qui semblent en augmentation ; offre énorme à Vichy</li> </ul>	<ul style="list-style-type: none"> <li>Certains territoires connaissent des problèmes de qualité de leurs gîtes ruraux</li> </ul>
<b>VVA</b>	+ Un très grand nombre de meublés à Vichy +/- Il s'agit majoritairement de 2* (pour les meublés classés) ; qualité aléatoire du fait de structures vieilles (reconversion de vieux hôtels en meublés) + Gîtes ruraux de qualité très présents autour de Vichy	
<b>Bassin de Gannat</b>	+/- Quelques gîtes ruraux, mais problèmes : qualité pas toujours présente, clientèle de passage qui ne reste pas	
<b>Sioule Colettes et Bouble</b>	+/- Nombre de meublés en augmentation ; plusieurs classés Tourisme (une majorité en 3*). Plusieurs gîtes	
<b>Pays Saint-</b>	+/- Gîtes ruraux assez nombreux (notamment les gîtes 3 épis)	

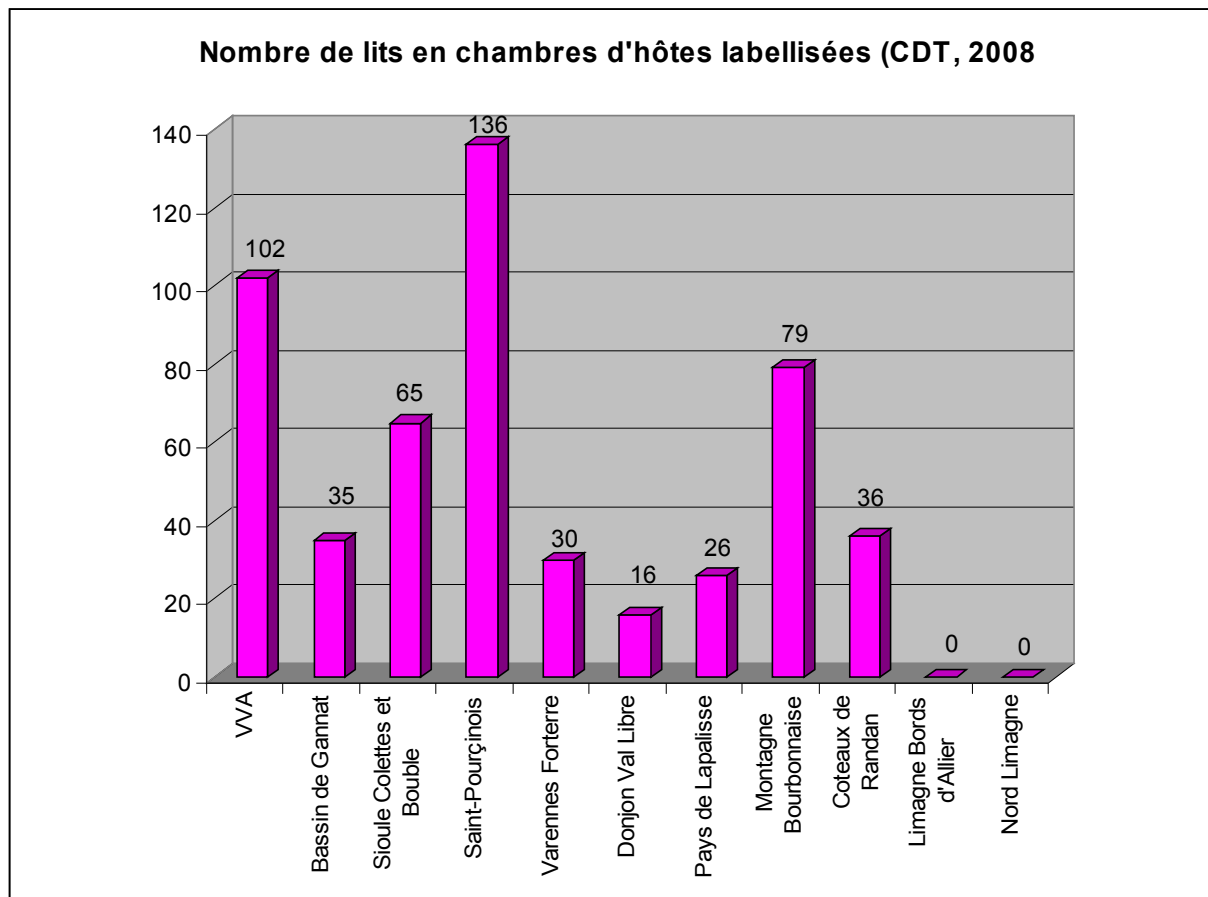
<b>Pourcinois</b>	
<b>Varenes Forterre</b>	- Problème de gestion : les hollandais ont leur classement, non reconnu en France ; ils n'accueillent donc que des hollandais + Bon classement (pour les gîtes et meublés classés, forte majorité de 3 épis/3*)
<b>Donjon Val Libre</b>	- Niveau de gamme assez limité (sauf quelques uns en 3 épis) ; souvent, manque de propreté, car à la ferme ; manque d'équipements de loisirs (piscine, etc...)
<b>Pays de Lapalisse</b>	+/- Plusieurs adresses sur plusieurs communes, du non classé aux 3 épis
<b>Montagne Bourbonnaise</b>	+ 2 <sup>ème</sup> territoire (après VVA) en terme de nombre de gîtes et meublés classés + Très bon classement des gîtes (voire aussi des meublés)
<b>3 CC du nord Puy de Dôme</b>	+/- Quelques gîtes ruraux, au très bon classement ; des meublés de tourisme plus rares

\* Les chiffres de ce tableau, fournis par le CDT 03, ne prennent en compte que les meublés classés. Rappel : il s'agit de données datant de décembre 2008.

### Chambres d'hôtes\*

	<b>FORCES</b>	<b>FAIBLESSES</b>
<b>Pays Vichy Auvergne</b>	<ul style="list-style-type: none"> <li>Un bon niveau de classement en général (83% des lits des chambres d'hôtes labellisées sont en 3 ou 4 épis)</li> </ul>	<ul style="list-style-type: none"> <li>Des territoires comptant en moyenne relativement peu d'adresses</li> </ul>
<b>VVA</b>	+ Un nombre assez important d'adresses dans les communes de l'agglomération ; 88% des lits de chambres d'hôtes labellisées sont en 3 épis	
<b>Bassin de Gannat</b>	- Très peu d'adresses (3 sur la Com Com) + Mais marchent très bien ; bon classement (toutes en 3 épis)	
<b>Sioule Colettes et Boule</b>	+/- Quelques adresses ; 94% des lits en chambres d'hôtes labellisées correspondaient à des chambres d'hôtes 3 et 4 épis (en 2008)	
<b>Pays Saint-Pourcinois</b>	+ Territoire le mieux pourvu en chambres d'hôtes labellisées ; 88% des lits labellisés : chambres d'hôtes 3 et 4 épis ; offre personnalisée + Constat OT : clientèle de passage est marquée par cette qualité	
<b>Varenes Forterre</b>	+/- Quelques adresses, dont certaines de bonne qualité - Mêmes problèmes que pour les gîtes ruraux : les hollandais fonctionnent en boucle fermée	
<b>Donjon Val Libre</b>	+/- Très peu de chambres d'hôtes, mais quasiment toutes en 3 épis	
<b>Pays de Lapalisse</b>	+/- (Même constat que pour le Donjon)	
<b>Montagne Bourbonnaise</b>	+/- Une offre assez conséquente, mais un niveau de qualité irrégulier (43% seulement des lits de chambres labellisées ont 3 ou 4 épis) - Problème du non-classement	
<b>3 CC du nord</b>	+/- Quelques rares adresses, généralement de qualité (du non classé aux 4 épis)	

\* Les chiffres de ce tableau, fournis par le CDT 03, ne prennent en compte que les chambres d'hôtes labellisées.



### Hébergements collectifs et gîtes d'étapes

	<b>FORCES</b>	<b>FAIBLESSES</b>
<b>Pays Vichy Auvergne</b>	<ul style="list-style-type: none"> <li>• La Montagne Bourbonnaise et Sioule Colettes et Bouble disposent d'une offre en hébergements collectifs indispensable pour des territoires développant un tourisme d'activités de pleine nature</li> <li>• Vichy dispose d'une offre spécialisée, notamment d'hébergements thématiques</li> </ul>	<ul style="list-style-type: none"> <li>• La plupart des autres territoires connaissent un déficit de ces hébergements : accueillir un car est pour eux problématique</li> <li>• La grande majorité des hébergements collectifs semble être concernée par un problème de qualité et d'inadaptation à la demande</li> </ul>

<b>VVA</b>	+ La 2 <sup>ème</sup> capacité en hébergements collectifs du Pays + Vichy/Bellerives : 2 centres d'accueil de jeunes (130 lits), 2 centres sportifs (260 lits), 3 résidences de tourisme classées (190 lits). Soit une offre spécialisée - Aucune offre en dehors de Vichy
<b>Bassin de Gannat</b>	- Plus gros point faible selon l'OT : pas d'hébergement avec une grande capacité d'accueil (sauf 52 lits pour l'ANCT, mais du type dortoirs). Impossible de recevoir un bus de 40 à 50 personnes
<b>Sioule Colettes et Bouble</b>	+ La 3 <sup>ème</sup> capacité en hébergements collectifs du Pays + Village vacances du Vert Plateau (23 chambres, 72 lits) ; aussi 5 gîtes d'étape tous classés en 3 épis, d'une capacité d'une vingtaine de personnes chacun
<b>Pays Saint-Pourcinois</b>	+ Château de la Motte : une partie en hébergements collectifs (45 lits) +/- Peu de gîtes d'étape (un classé 2 épis, un en cours de classement) - Impossibilité de recevoir un car sur le territoire
<b>Varenes Forterre</b>	- Pas d'hébergement capable d'accueillir des groupes, malgré la forte demande. L'OT renvoie sur le Vert Plateau ou sur le château de la Motte
<b>Donjon Val Libre</b>	- Pas d'hébergement collectif répertorié sur ce territoire
<b>Pays de Lapalisse</b>	- Hôtel du Moulin Marin peut accueillir un groupe de 40 personnes, mais trop juste pour un car
<b>Montagne Bourbonnaise</b>	+ La plus forte capacité en hébergements collectifs du territoire + Capacité de 130 lits en gîtes d'étapes (dont le Foyer de ski du Montoncel) ; 2 centres d'hébergements collectifs qui accueillent des touristes : 125 lits au Lycée Claude Mercier (Mayet), 100 lits à la Colonie de Puysardier - Un niveau de classement peu élevé (un seul gîte d'étapes classé 3 épis)
<b>3 CC du nord Puy de Dôme</b>	+/- Deux structures sur l'ensemble des trois Com Com : le hameau de gîtes Beau Soleil à Saint-Sylvestre-Pragoulin (20 logements de 4 personnes ; équipement qui n'est plus adapté à la demande), et la Maison Familiale de Thuret (12 chambres, 40 lits)

### Les aires de services pour camping cars

	<b>FORCES</b>	<b>FAIBLESSES</b>
<b>Pays Vichy Auvergne</b>	<ul style="list-style-type: none"> <li>12 des 21 aires pour camping car de l'Allier sont sur le territoire du Pays, auxquelles il faut ajouter les deux du nord Puy de Dôme</li> </ul>	<ul style="list-style-type: none"> <li>Deux territoires ne disposent pas d'aires de services</li> <li>Plusieurs aires se trouvent dans l'enceinte de campings et sont donc payantes</li> </ul>
<b>VVA</b>	+ Aire de Bellerives : toute équipée, à proximité du camping le Beau Rivage + Une aire municipale à Billy	
<b>Bassin de Gannat</b>	+ Une aire à Gannat	

<b>Sioule Colettes et Bouble</b>	+/- Trois aires en tout : 2 à l'intérieur des campings de Lalizolle et Ebreuil, une autre à Lalizolle
<b>Pays Saint-Pourçainois</b>	+ L'aire de Saint-Pourçain est bien classée
<b>Varennes Forterre</b>	+/- Trois aires équipées à Varennes, Tréteau et Montoldre (soit 130 emplacements en tout) ; mais pas de panneaux sur place pour présenter l'offre
<b>Donjon Val Libre</b>	- Simple parking ; une aire équipée manque car beaucoup de passage
<b>Pays de Lapalisse</b>	+ Aire de Lapalisse, calme, proche du bourg : retour positif
<b>Montagne Bourbonnaise</b>	- Aucune aire équipée sur le territoire ; manque beaucoup
<b>3 CC du nord Puy de Dôme</b>	+/- 2 aires équipées à Aigueperse (fermée du 17 au 28 août) et Randan

### *Autres*

	<b>FORCES</b>	<b>FAIBLESSES</b>
<b>Pays Vichy Auvergne</b>	<ul style="list-style-type: none"> <li>• Roulottes (15 de 4/5 personnes) et Yourtes (2 de 8 personnes et 3 de 6) à Target (Sioule Colettes et Bouble)</li> <li>• Location de roulottes à la Chabanne (Montagne Bourbonnaise)</li> </ul>	

### **Remarques complémentaires sur les hébergements :**

- **Bassin de Gannat** : Selon l'OT, le manque d'hébergements constitue le gros point faible de l'offre touristique de la communauté de communes.
- **Varennes Forterre** : Selon l'OT, l'offre en hébergements n'est pas à la hauteur de la demande (fait visible lors d'évènements importants, comme les courses de karting, au cours desquelles les hébergements sont complets). De plus, récurrence sur ce territoire du problème des hollandais, qui fonctionnent en boucle fermée.
- **Donjon Val Libre** : L'Association Loisirs et Culture reconnaît les carences des hébergements sur le territoire, notamment quant à la qualité, au problème de l'accueil (pas de culture de l'accueil, ni du tourisme en général : l'agriculture prime), et à l'inadaptation des équipements à la clientèle.
- **Pays de Lapalisse** : Pour l'OT, on trouve tous les styles d'hébergements sur toutes les communes : essaimage intéressant avec choix de style et de

gamme. Mis à part le déficit d'hébergements collectifs, et la piètre qualité des hôtels.

→ **Montagne Bourbonnaise** : Le point fort est le nombre (80 tous confondus !). Mais plusieurs points faibles : le manque de réseau (chacun travaille pour soi ; les hébergeurs court-circuitent souvent l'OT), l'absence de suivi (du fait de l'importance du non classement, parfois à la limite de l'égalité), et l'irrégularité du niveau de qualité. Un **diagnostic territorial portant principalement sur les hébergements est prévu pour 2010/2011**, avec appel à un bureau d'études...

### **C. La restauration**

*Faute d'un support disponible (guide Gault et Millau par exemple) pour compléter les renseignements des offices de tourisme, l'analyse de la restauration du territoire n'est pas satisfaisante et manque à ce dossier.*

## IV. La demande et les clientèles

### A. Les clientèles de l'Allier \*

- Des clientèles en séjour qui sont très majoritairement françaises (90%)**
  - La clientèle régionale représente environ 25%,
  - Les autres visiteurs français sont originaires de l'Ile-de-France (1/4 de la clientèle) [la prédominance de la région Ile-de-France s'explique non seulement par le fait que cette région soit le premier bassin émetteur de France mais probablement aussi parce que l'accès est relativement aisé depuis Paris], puis de Rhône Alpes (12%), de Provence-Alpes-Côte-D'azur (4 %), etc.,
  - Les étrangers en séjours ne représentent que 10% de l'ensemble des clientèles. Les plus nombreux sont les Hollandais (37%), les Britanniques (22%), puis viennent les Allemands et les Belges.
  
- Des clientèles à la moyenne d'âge élevée (52% de plus de 50 ans).**
  
- Une majorité de courts séjours (64%).**
  
- Des niveaux de satisfaction globaux apparemment satisfaisants mais qui sont cependant inquiétants pour certaines prestations (restauration, sports et loisirs)** [la restauration ne génère que 74% de satisfaction, et les activités sport et loisirs 65%].
  
- Les paysages et l'environnement naturel constituent les premiers arguments de séduction de l'Allier devant l'atmosphère et l'ambiance ressentie** [paysage, nature et qualité de l'environnement (59%) – Calme, convivialité, accueil en général.. . (48%°)].

*\* Ces données sont tirées d'une étude réalisée par DGCA Tourisme en 2006. Elles seront remplacées dès que possible par des données actualisées, en cours de traitement par le CDT de l'Allier. Il n'existe pas aujourd'hui de statistiques à l'échelle du Pays.*

## B. Observations des OT du territoire

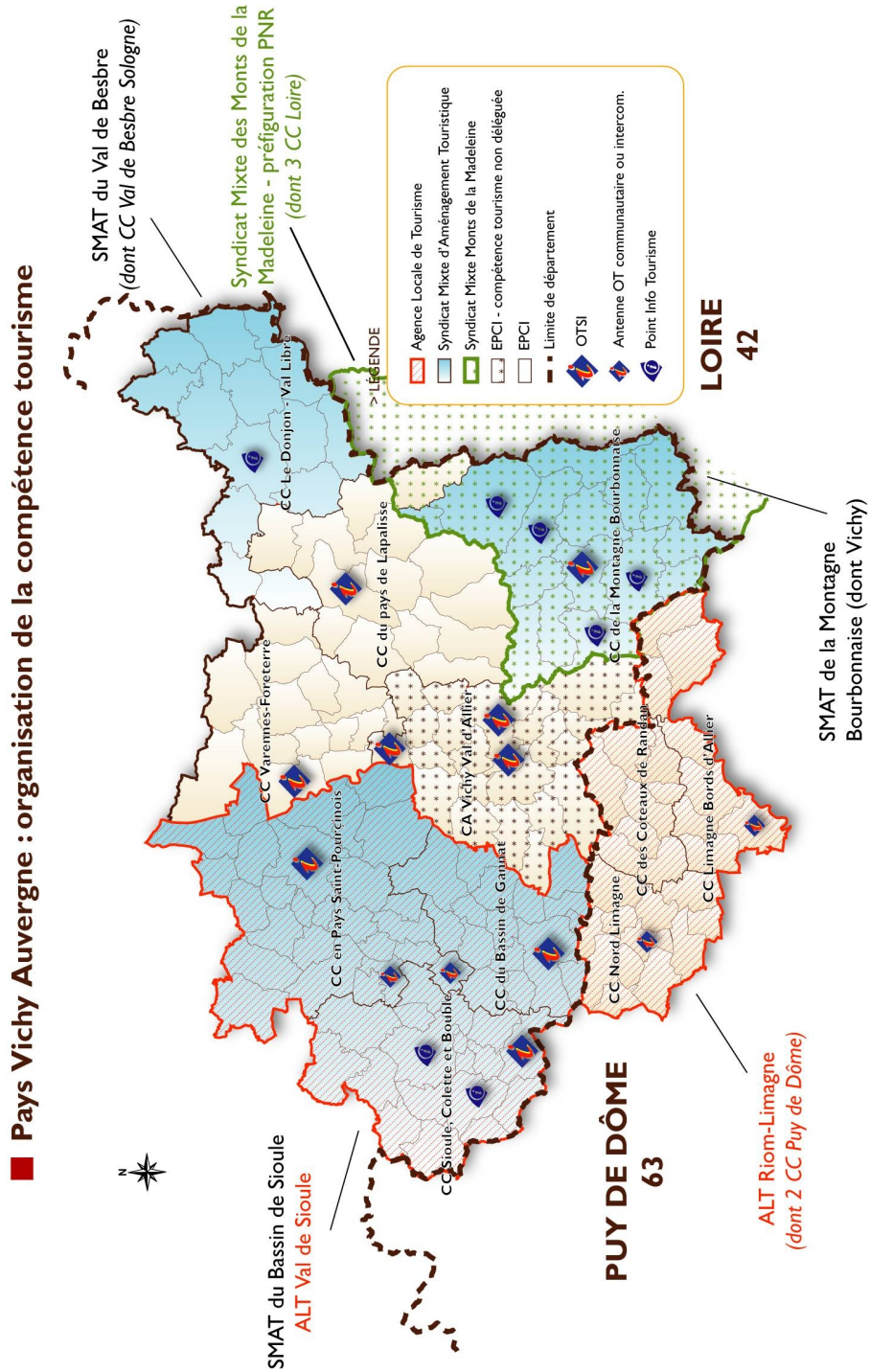
	<b>Les clientèles du territoire</b> (selon les observations recueillies auprès des OT)
<b>Pays Vichy Auvergne</b>	<ul style="list-style-type: none"> <li>• Une clientèle de curistes, à fort pouvoir d'achat, spécifique à Vichy</li> <li>• Ailleurs, une clientèle de passage, s'arrêtant pour des courts-séjours ; beaucoup de retraités, de camping caristes</li> <li>• Provenance : clientèle d'abord régionale ; puis Rhône-Alpes, Région parisienne et nord de la France ; étrangers : hollandais principalement</li> </ul>
<b>VVA (Vichy)</b>	<ul style="list-style-type: none"> <li>◇ 60 000 contacts par an à l'OT, dont 4000 étrangers</li> <li>◇ Provenance des touristes français : Auvergne, puis Rhône-Alpes et région parisienne ; étrangers : belges, puis hollandais, anglais et enfin allemands</li> </ul>
<b>VVA (OT de Cusset)</b>	<ul style="list-style-type: none"> <li>◇ Clientèle locale à 60% (venant beaucoup de Vichy), puis de passage à 40%. Sur 5000 personnes accueillies à l'OT, 500 étrangers</li> <li>◇ Beaucoup de courts séjours (week-ends, 3 à 4 jours, 1 semaine plus rarement)</li> </ul>
<b>VVA (OT de Billy)</b>	<ul style="list-style-type: none"> <li>◇ Avant et arrière saison : retraités et locaux (Auvergne, Nièvre, Loire, Saône et Loire) ; été : plus familial</li> <li>◇ 30% des visiteurs du château sont de passage dans l'Allier ; les autres sont en vacances dans l'Allier</li> <li>◇ Provenance : région parisienne et Rhône-Alpes ; étrangers (hollandais)</li> </ul>
<b>Val de Sioule (OT de Gannat et de Saint-Pourçain)</b>	<ul style="list-style-type: none"> <li>◇ Clientèle de passage : touristes descendent vers le sud, font une pause car territoire en bordure d'autoroute (sortie à Gannat)</li> <li>◇ Courts séjours majoritaires ; enjeux : allonger la durée des séjours et faire revenir les touristes</li> <li>◇ Familles en saison (clientèle d'habitues au camping de Gannat) ; jeunes seniors camping caristes ; recherchent le calme</li> <li>◇ Beaucoup de gens venant dans leurs familles (Sioule Colette et Bouble, Saint-Pourcinois)</li> <li>◇ Provenance : Ile de France, Nord de la France ; étrangers (22 nationalités par an recensées à l'OT : hollandais, puis belges et anglais)</li> </ul>
<b>Varennes Forterre (OT de Varennes)</b>	<ul style="list-style-type: none"> <li>◇ Clientèle de passage (en camping)</li> <li>◇ Gens viennent dans leurs familles, pour un week-end ou une semaine</li> <li>◇ Clientèle de hollandais, fidélisées, et qui font vivre le territoire</li> </ul>
<b>Donjon Val Libre (PIT du Donjon)</b>	<ul style="list-style-type: none"> <li>◇ Quasi exclusivement une clientèle de passage. Pb : comment faire rester ces gens ? Car potentiel : porte d'entrée du Pays, axe routier avec flux importants</li> <li>◇ Part importante d'étrangers (allemands, puis belges), qui viennent pour le calme et la campagne ; majorité de retraités ; préfèrent les chambres d'hôtes</li> </ul>
<b>Pays de Lapalisse (OT de Lapalisse)</b>	<ul style="list-style-type: none"> <li>◇ Beaucoup de passages, pour 2 à 3 jours ; souvent, gens s'arrêtent sur le chemin de leurs vacances</li> <li>◇ Camping caristes très nombreux ; seniors, avec parfois leurs petits enfants</li> </ul>



<b>Montagne Bourbonnaise</b>	<ul style="list-style-type: none"> <li>◇ Provenance : français (beaucoup de gens du Nord) et hollandais</li> <li>◇ Retraités dynamiques, familles, peu de jeunes</li> <li>◇ Beaucoup de campings caristes</li> </ul>
<b>3 CC du nord Puy de Dôme</b>	<p style="text-align: center;"><i>(absence de renseignement)</i></p>

# V. Acteurs touristiques : dynamique et projets

## A. Structuration et dynamique des acteurs



## 1. Vichy Val d'Allier

Trois offices de tourisme sur le territoire :

- **Office de tourisme et de thermalisme de Vichy (3\*)** : structure très importante (7 millions d'euros de budget, 150 salariés) gérant de nombreuses animations (visites thématiques guidées de la ville, évènements, etc...) ; la gestion de certains équipements municipaux (Palais des Congrès-Opéra, Centre Omnisport) lui est déléguée. Mène quelques actions en commun avec d'autres territoires, mais uniquement au cas par cas.
  - **Office de tourisme de Cusset et ses deux cantons (1\*)** : regroupe les 9 communes des deux cantons à l'est de Vichy. Statut : association, avec son bureau d'association ; la mairie finance l'office (à raison de 1€ environ/habitant). Crée et gère de nombreuses animations, essentiellement sur Cusset (Intrigue policière, jeu de piste pour enfants, etc...) ; mais trop de difficultés financières, d'où seule l'intrigue perdure et évolue (elle regroupe désormais 3 OT) : tout le reste est mis en suspend. Incertitude sur le sort de l'OT, qui se décidera après la saison estivale 2010. *Par contre, le service culturel de la ville (qui dispose de fonds) crée des animations, mais sans concertation avec l'OT.*
  - **Office de tourisme de Billy en Bourbonnais (1\*)** : nombreuses animations, dans le but général de garder les gens une journée (et non plus une heure au château). Billy est plus tourné vers le nord, notamment vers la com com de Varennes (voire celle de Lapalisse), que vers l'agglomération, car partagent un point commun : territoires considérant l'histoire du Bourbonnais comme LE vecteur de leur identité. L'OT semble gêné par les élus locaux, qui ne considèrent pas le tourisme comme pouvant être un levier économique, et qui s'attardent sur le problème financier induit par le fonctionnement de l'office de tourisme [*selon l'OT*], soit plus de 40€/habitant.
- ⇒ 12 communes (sur les 23 de l'agglomération) ne sont couvertes ni par un OT ni par un PIT : pas d'organisation communautaire du tourisme. Causes multiples :
- Vichy, de par le statut de son office de tourisme, a refusé un schéma de développement touristique d'agglomération (d'où les échecs en 2003 et 2005 des tentatives d'OT de pôle englobant l'agglomération, la Montagne Bourbonnaise et le Pays de Lapalisse) ;
  - Problème politique entre la ville et l'agglomération ;
  - Difficultés des communes et des OT à sortir de leur pré carré ;
  - Etc...

## 2. Val de Sioule

L'**Office de Tourisme de Pôle Val de Sioule**, restructuré en Agence Locale de Développement (ALT), regroupait les communautés de communes du Bassin de Gannat, de Sioule Colettes et Bouble et du Pays Saint-Pourcinois. La création de l'**ALT** concrétisait alors des habitudes de travail en commun de la part des 3 EPCI.

L'ALT comprenait 3 offices de tourisme (et leurs antennes), qui participaient aux projets communs, et agissaient en parallèle sur leurs territoires respectifs:

- **Office de tourisme du Pays de Gannat et des Portes Occitanes (2\*)** : OT communautaire ; statut associatif, la commune subventionne l'OT pour qu'il puisse fonctionner. Lignes directrices : volonté de développer des actions sur l'ensemble de son territoire (et pas uniquement à Gannat) ; volonté d'aller vers le touriste sans attendre qu'il ne vienne à l'OT.
- **Office de tourisme d'Ebreuil (1\*)** : la communauté de communes délègue sa compétence tourisme à l'OT, qu'elle finance à 90%. La personne en charge de l'OT est nouvelle, et en poste pour un an seulement. Relativement peu d'animation car peu de personnel (1,5). Point info tourisme à Bellenaves.
- **Office de tourisme du Pays en Saint-Pourcinois (2\*)** : OT communautaire, passé au statut d'association en avril 2010. Structure importante (2<sup>ème</sup> OT du Pays en terme de personnel, après Vichy) qui a reçu 11200 visiteurs en 2009 ; trois points info, à Charroux toute l'année, à Verneuil et Chantelle en saison. Volonté de recentrage sur la communauté de communes (partir de la structure pour s'élargir ensuite vers les autres), d'où retrait de l'ALT (depuis février 2010).

Aussi le Syndicat Mixte d'Aménagement Touristique (SMAT) du Bassin de Sioule : s'occupe des équipements, comme les sentiers de randonnée et les topoguides.

- ⇒ Avant le **retrait du Pays Saint-Pourcinois de l'ALT (février 2010)**, l'OT de Pôle était déjà plus ou moins une coquille vide, car relativement peu de choses réalisées en commun. Sans doute problème au niveau des élus : nécessiterait quelqu'un de neutre à la tête de l'ALT... Le SMAT avait été envisagé, mais problème de statut... Changement de président le 9 avril 2010 : M. Rimbart, président de l'office de tourisme de Gannat, succède à M. Puravet (contraint de se retirer, compte tenu qu'il faisait partie de l'OT de Saint-Pourçain). Actuellement, **phase transitoire** : étude d'une possibilité de changer de forme de fonctionnement, de changer le statut d'association (ne se fera sans doute pas avant 2011). *Pour tout contact avec l'ALT, s'adresser désormais à l'OT de Gannat.*
- ⇒ L'ALT Val de Sioule pourrait servir, selon l'avis du Pays (partagé avec quelques techniciens du territoire), de modèle au reste du territoire. Or aujourd'hui, certains territoires se servent de l'échec de l'ALT pour justifier l'absence d'une coopération plus poussée avec leurs voisins...

### 3. Varenes Forterre

Un office de tourisme communautaire :

- **Office de tourisme de Varenes-Forterre (2\*)** : régie dotée de la seule autonomie financière, c'est-à-dire budget annexe de la com com (budget via la com et le CG). Actions sur l'ensemble de la communauté de communes. Mais, selon l'OT, les élus bloquent les projets qui pourraient dépasser le cadre de la com com (cf. Mystères d'Ogaïa, Journées Découvertes). De plus, OT se demande pourquoi on ne se sert pas plus de l'identité du Bourbonnais (pour eux, rejet de l'histoire)...

La com com de Varenes Forterre faisait partie, au début, de l'ALT Val de Sioule. Elle l'a quittée il y a deux ans.

### 4. Donjon Val Libre

Pas d'office de tourisme. La communauté de communes a la compétence information/promotion, qu'elle délègue à l'association **Loisirs et Culture** en la finançant ; l'association tient le **Point Information Tourisme du Donjon**. A aussi les compétences randonnée et équipements touristiques, qu'elle délègue au SMAT Val de Besbre.

Conséquences : quelques actions, comme la randonnée ou des brochures. La com com veut se tourner vers ses voisins, y compris le Pays Brionnais-Charolais ; mais ne sait ni sur quoi ni comment...

### 5. Pays de Lapalisse

Un office de tourisme communautaire :

- **Office de tourisme du Pays de Lapalisse (2\*)** : régie dotée de la seule autonomie financière, c'est-à-dire budget annexe de la com com (budget via la com et le CG). Peu de manifestations car : choix de travailler sur des actions de fond (randonnée, tourisme et handicap, démarche qualité pour l'OT) ; manque de personnel (1 + 1 stagiaire). OT proche de la Montagne Bourbonnaise, de Varenes, Billy et Cusset (voire Vichy au cas par cas) ; l'OT estime qu'il a tout à gagner à travailler avec les autres territoires (Lapalisse ne peut garder les touristes une semaine donc essaie de les faire rester sur l'Allier) : d'où micro-salons créés pour réunir les différents OT (le Donjon est invité cette année, même si pas vraiment d'interlocuteur en tourisme).

## 6. Montagne Bourbonnaise

Un office de tourisme et des PIT :

- **Office de tourisme de la Montagne Bourbonnaise (1\*)** : OT au Mayet de Montagne ; nombreux points info tourisme, couvrent tout le territoire, mais de façon un peu anarchique et avec des horaires d'ouverture restreints. Constat général : tout se fait de façon artisanale en Montagne Bourbonnaise, ce qui est difficile à coordonner pour l'OT. Gestion (le plus souvent avec le SMAT) d'un certain nombre d'évènements (les 100 cavaliers, les DécouVERTE, etc...). Selon l'OT, peu de choses faites avec les autres territoires, si ce n'est les micro-salons de Lapalisse...

La communauté de communes a la compétence tourisme, dont la randonnée, qu'elle délègue au **SMAT de la Montagne Bourbonnaise** (aménagement et développement).

Aussi le **Syndicat Mixte des Monts de la Madeleine** : sur 4 com com (3 dans la Loire et la Montagne Bourbonnaise). Objectif de faire reconnaître les Monts de la Madeleine, de coordonner les actions des OT et des PIT, de communiquer, de proposer des outils (brochures, mosaïques).

## 7. Coteaux de Randan, Limagne Bords d'Allier et Nord Limagne

Ces trois communautés de communes font partie intégrante du territoire couvert par l'OT de Pôle Riom Limagne :

- **Office de tourisme Riom Limagne (2\*)** : l'ALT Riom Limagne couvre 5 communautés de communes du Puy de Dôme, dont les 3 comprises dans le Pays Vichy-Auvergne. L'OT de pôle de Riom structure le territoire ; sur le territoire du Pays, on trouve des antennes à Aigueperse (ouvert en saison) et à Randan.

*[A défaut d'entretien avec l'OT de Riom, nous ne pouvons aller plus en avant dans l'analyse. Des entretiens avec les élus ET les techniciens de chacune des trois communautés de communes seraient sans doute nécessaires, en plus d'une rencontre avec l'OT de Pôle, afin d'avoir un autre écho sur l'ALT.]*

*Nb : les statuts des OT de Pôle et des SMAT sont joints aux brochures des OT, en format papier.*

## **B. Les projets**

*Ne seront évoqués ici que les projets structurant pour le territoire, ainsi que les aménagements d'ampleur. Les projets d'animation ou de mise en valeur du patrimoine portés par un office de tourisme ou une com com seule ne seront pas mentionnés puisqu'ils le sont déjà, pour certains, dans le tableau « Mode de découverte de ces territoires » et dans les brochures récupérées dans les OT.*

- ◇ **Jeu de piste « Les Mystères d'Ogaïa »** : jeu de piste couvrant à l'origine 4 communautés de communes (les 3 du Val de Sioule et Varennes Forterre), avec deux « aires de jeux » par com com. Permettrait de pallier l'absence de visites de certains villages par un outil ludique, et de faire rester les gens sur place. Projet très innovant, utilisant des hautes technologies.
  - Devait être opérationnel au printemps 2008 ; il devrait finalement l'être pour début 2011. Scénario ficelé, plan de financement aussi ; mais prise de retard car problèmes de financement, de fonctionnement, de commercialisation, etc... On en est actuellement au lancement de la consultation.
  - Regroupait à l'origine les techniciens des quatre com com et les agents d'accueil des quatre OT, jusqu'à ce que Varennes Forterre quitte le projet début 2010.
- + Volonté de réintégrer le SMAT ; une personne embauchée (fin 2009) à la communauté de communes de Gannat pour faire aboutir le projet.
- ◇ **Etude sur les aménagements extérieurs du Musée Wolframines** : portée par le SMAT du Bassin de Sioule ; étude en cours sur les aménagements extérieurs du Musée, c'est-à-dire le réaménagement des parkings, mais aussi un travail sur une thématique un peu plus visuelle...
- ◇ **Intrigue Policière (OT de Cusset, Saint-Pourçain et Gannat)** : cluedo géant, jeu de piste théâtralisé pour tout public. Existe depuis deux ans à Cusset, et devient « inter offices de tourisme » cette année, associant Cusset, Saint-Pourçain et Gannat. Mutualisation des moyens pour la communication.
- ◇ **Circuits équestres (Montagne Bourbonnaise, VVA, Syndicat Mixte des Monts de la Madeleine)** : réunion en mai en Montagne Bourbonnaise avec l'ensemble des acteurs (CG, CDT, CDTE, Pays Vichy-Auvergne, SMAT, Syndicat Mixte des Monts de la Madeleine, président de la communauté de communes de la Montagne Bourbonnaise, VVA, etc...) ; en septembre 2010, la Montagne Bourbonnaise, VVA et le Syndicat des Monts de la Madeleine proposeront chacun un circuit, avec pour objectif de les relier les uns aux autres ; puis le CDTE, après avoir élaboré un cahier des charges sur les possibilités d'hébergements, se chargera de la mise en œuvre.
- ◇ **Projet sur le patrimoine immatériel (Montagne Bourbonnaise et Bassin de Gannat)** : projet commence en août 2010 ; il associe le SMAT de la Montagne Bourbonnaise et l'ANCT (Gannat) ; donc projet partagé par deux territoires. Consiste en une recherche sur le patrimoine immatériel, avec des collectages, pour rechercher

ce qui est spécifique à la Montagne Bourbonnaise. L'ANCT est coordinatrice. Projet en attente de fonds LEADER. Deux territoires pour deux ans, puis projet de l'étendre sur l'ensemble du territoire du Pays à terme.

- ◇ **Hébergements près de la Loge des Gardes (Montagne Bourbonnaise)** : d'abord politique de rachat, menée par la communauté de communes, d'une partie du plateau de la Loge des Gardes à l'ONF (pas les installations de ski). Dans un second temps, volonté de réhabiliter les bâtiments pour en faire des hébergements (gîtes, gîtes d'étape ?) ; mais ne se fera pas avant 2011 au moins ...
- ◇ **Les Mystères des Monts de la Madeleine (Syndicat Mixte des Monts de la Madeleine)** : projet visant à sélectionner une vingtaine de sites, et à créer un guide (en cours de création) pour que les visiteurs aillent à la découverte de ces sites ; les guides seront disponibles dans les OT. Sera opérationnel au printemps 2011. Le SMAT est sollicité et travaille avec le Syndicat Mixte des Monts de la Madeleine.
- ◇ **Randonnée familiale (PVA)** : projet porté par le Pays Vichy-Auvergne. Après concertation avec les Conseil généraux de l'Allier et du Puy de Dôme et la FFRP, le projet le plus cohérent en matière de randonnée serait la création d'un réseau de petits circuits thématiques à destination d'une clientèle familiale. Chaque communauté de communes proposerait au moins deux circuits (déjà existants ou à créer) ; l'ensemble serait présenté dans un topoguide (à préciser).
- ◇ **Raid public handicapé (PVA)** : projet récent qui serait porté par le Pays Vichy-Auvergne. Vise à proposer un évènementiel d'une journée consistant en un raid handivalide, dont l'objectif est la découverte des activités de pleine nature. Le Pays voudrait appliquer ce raid, inspiré du Morvan (DREAM), sur le territoire en se servant des activités de pleine nature existantes.
- ◇ **Réaménagement des berges de l'Allier (Vichy)** : la ville de Vichy veut réaménager et sécuriser les bords d'Allier, afin d'en faire un espace touristique et de loisir. Gros projet, budget très important.
- ◇ **Etude touristique du Donjon (Donjon Val Libre)** : les élus désirent travailler sur la question du tourisme selon trois axes : recenser l'offre (ce qui n'a jamais été fait avant), s'attaquer à la mise en réseau, et travailler sur l'hébergement (projet de reprise de l'hôtel de Bourgogne pour en faire une auberge de Pays, efforts quant à l'offre de camping, aire pour camping car, etc...). Pour cela, la com com va faire appel à un bureau d'étude, dont le travail déterminera la réalisation de ces axes.
- ◇ **Golf Resort de Montcombroux-les-Mines (Donjon Val Libre)** : développé par le groupe hollandais Ineke Keij, ce projet est pour le moment rejeté par le préfet de l'Allier. Intitulé Domaine du Golf Château de Montcombroux, il prévoit la création d'un golf 27 trous (parcours de compétition), comprenant une école de golf, un club house et un proshop, et d'un véritable « resort » avec hôtels et villas, restaurants, un centre d'équitation, une piscine et des cours de tennis. S'il venait à se réaliser, pourrait être une locomotive pour ce territoire, avec une nouvelle clientèle potentielle, et peut-être des produits touristiques à construire...



## **C. Les attentes des acteurs du territoire par rapport à l'étude**

*Sont présentées ici les réponses de la part des acteurs rencontrés à la question : « quelles sont vos attentes vis-à-vis de l'étude portée par le Pays Vichy-Auvergne ? ». Il s'agit majoritairement de quelques OT du territoire, mais également des autres acteurs rencontrés (technicienne du Donjon Val Libre, SMAT de la Montagne Bourbonnaise, etc...).*

- **Chargée de mission tourisme et culture de VVA :**
    - Une étude des clientèles vichyssoises : leurs attentes sur la ville et autour. Mise en place d'un observatoire des clientèles
    - Des propositions sur l'organisation adéquate pour le développement touristique : absolue nécessité que les élus de la communauté d'agglomération entendent ce qui sera préconisé sur l'organisation
    - Etablir un rapport entre le tourisme et les loisirs de proximité : ce pourrait être un levier pour les élus

Selon elle, le bureau d'études doit passer le maximum de temps avec les élus, et non pas avec les techniciens.
  
  - **Office de tourisme de Billy :**
    - Reconnaissance de Billy en tant que porte d'entrée nord de VVA (légitimité car lieu historique et visible). Pour cela, nécessité d'augmenter le personnel de l'OT et de faire quelque chose pour la N 209...
    - Améliorer la communication actuelle : favoriser les communications entre communautés de communes, assouplir la convergence de tous les réseaux vers Vichy
    - Avoir un support de présentation de l'offre touristique adapté : recensant l'offre sur l'ensemble du territoire du Pays ; avec une présentation fonctionnelle et opérationnelle (pas comme TC Accueil)
  
  - **Office de tourisme de Saint-Pourçain :**
    - Simplement avoir du concret, des résultats
    - Aboutir à une entité représentant l'ensemble, englobant tout le monde
    - Se servir de la notoriété de Vichy : arrêter de jouer les intérêts personnels (!)
- [Le 25/05/2010, M. Zapata et Mme Eymard ont rencontré M. Coulon, président de la communauté de communes en Pays Saint-Pourcinois et président de l'office de tourisme communautaire. Suite à cet entretien, il s'avère que Saint-Pourçain serait prêt à participer à l'étude, dans la mesure où des axes transversaux pourraient bénéficier à l'ensemble des territoires.]*
- **Technicienne à la communauté de communes du Donjon Val Libre :**
    - L'étude doit rendre visible le territoire ; or, tant qu'il n'y aura pas d'interlocuteur touristique visible, le territoire ne sera pas visible
    - Elle doit aider à la mise en réseau

- **Office de tourisme de Lapalisse :**

- Attend simplement un résultat (car jamais de retour des études menées par le Pays)
- Attend du Pays des actions concrètes : qu'il représente le territoire, qu'il soit le relais général de la promotion sur les salons, etc..., qu'il porte le tourisme sur tout le territoire. Voudrait par exemple que le Pays aide les com com travaillant sur la thématique tourisme et handicap, par exemple par l'achat de matériel pour tous...

## CONCLUSION : « Diagnostic de synthèse »

### Activité touristique globale du Pays Vichy-Auvergne

	FORCES	FAIBLESSES
<b>Eléments d'attractivité</b>	<ul style="list-style-type: none"> <li>• Les potentiels des différents territoires semblent relativement complémentaires (thermalisme et tourisme d'affaire, activités de pleine nature, tourisme patrimonial et culturel, etc...)...</li> <li>• Des potentialités touristiques omniprésentes....</li> <li>• Des modes de découvertes et animations assez nombreux et qui commencent d'être menés en commun (à plusieurs com com, plusieurs OT, etc...)</li> </ul>	<ul style="list-style-type: none"> <li>• ... mais un manque de lisibilité de l'offre de l'ensemble du territoire, couplé à une (relative) absence de mise en réseau des acteurs et des sites</li> <li>• ... mais généralement foisonnantes et peu mises en valeur (manque de professionnalisme ?)</li> <li>• Finalement peu (ou pas ?) de sites « phares »</li> </ul>
<b>Structures d'accueil</b>	<ul style="list-style-type: none"> <li>• Une offre qui semble là-encore relativement complémentaire (hôtels et meublés à Vichy, chambres d'hôtes, gîtes ruraux et campings ailleurs)...</li> <li>• Existence de certains projets pour remédier aux problèmes, et donc conscience des carences</li> </ul>	<ul style="list-style-type: none"> <li>• ... mais souffrant généralement (sauf pour Vichy) d'un problème de quantité et de qualité (problèmes d'accueil, manque de professionnalisme, etc...)</li> <li>• Une offre souvent inadaptée aux exigences de la demande actuelle (hébergements inadaptés, n'ayant pas évolués)</li> </ul>

<p><b>Organisation des acteurs et projets touristiques</b></p>	<ul style="list-style-type: none"> <li>• Des offices de tourisme communautaires, des PIT, deux SMAT, une ALT en devenir, ...</li> <li>• De plus en plus de projets en commun : prise de conscience de la part des acteurs...</li> <li>• La plupart des acteurs se disent prêts à travailler ensemble...</li> </ul>	<ul style="list-style-type: none"> <li>• ... mais le territoire n'est pas intégralement couvert par des OT</li> <li>• ... mais le développement des projets se fait à une échelle très réduite ; de plus, pas d'organisation d'ensemble des acteurs touristiques du territoire, et finalement peu de communication entre les territoires</li> <li>• ... mais selon eux, les blocages et les problèmes viennent souvent des élus</li> </ul>
--	--	--